



Kristianstads
kommun





Kristianstads
kommun

Jan-Olof Pettersson, mätsamordnare
Per Arvidsson, avdelningschef

Kristianstads kommun
Avdelning för geografisk information

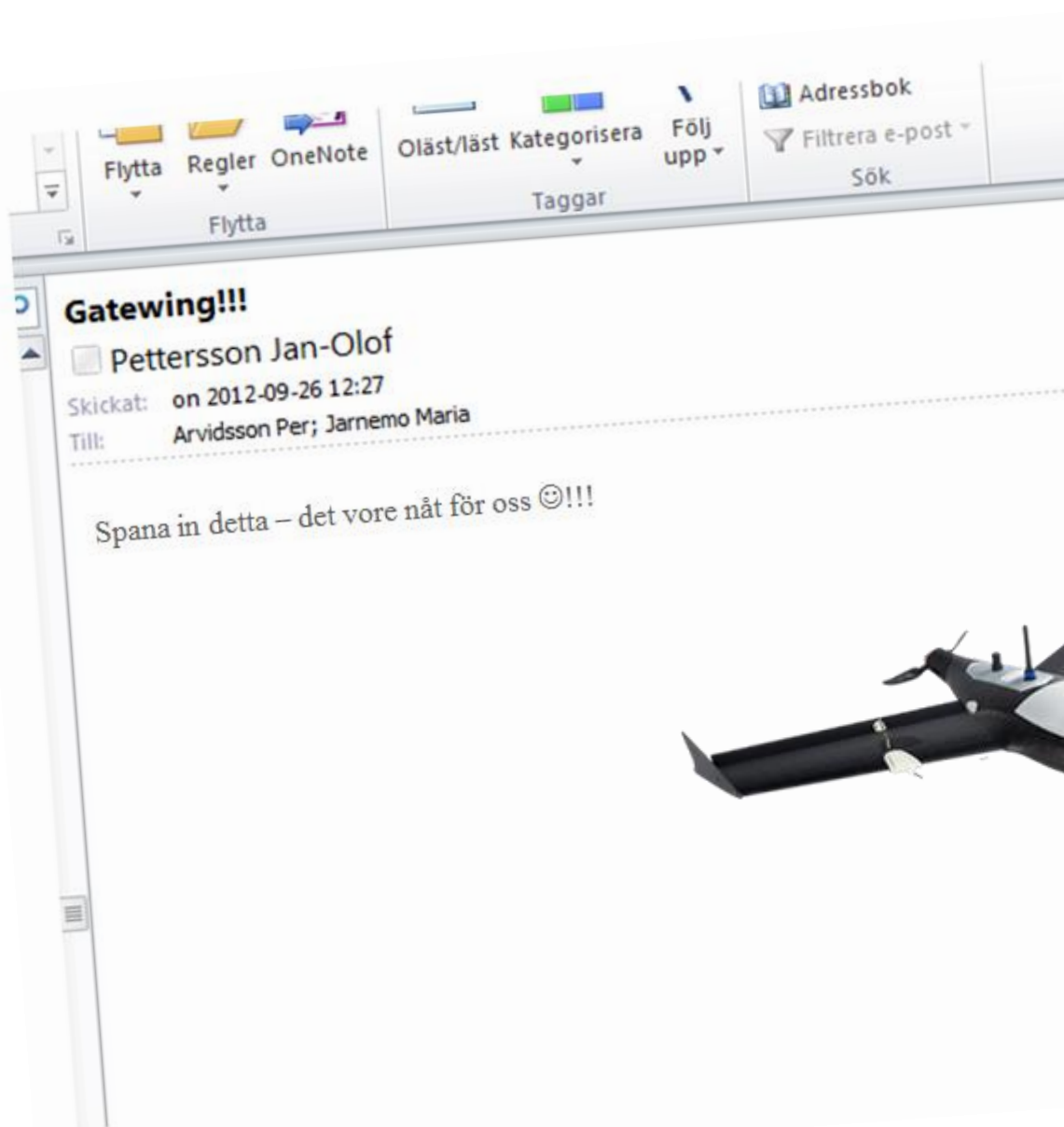


mun Anmäl fel

1:500000



Kristianstads
kommun





Kristianstads
kommun

- Nyttä?



Underlag planområden

Färska data vallar

IR-ortofoton

- Nytt?


Volymberäkningar

Mätning –
svårtillgängliga områden

????



Kristianstads
kommun





Kristianstads
kommun

- **Bra! Kan vi köpa den på årets budget?**



Kristianstads
kommun



Samla in

Lagra

Analysera

Presentera





Kristianstads kommun



Grunddatasystem

Digitalisering
Inmätning

Databaser
Metadata

Blickfång Kristianstad

Nybyggnadskartor

Utsättning
Gränsvisning

Grundkartor

Samla in

Lagra

Analysera

Presentera

Avvägning
Ajouföring

Serverar
Databasmodeller

Avgränsad
statistikfunktion

Webbkartor
Verksamhetssystem
Kartprodukter
Atlas

Ortofoton
Extern data





Kristianstads
kommun

UPPHANDLING



Kristianstads
kommun

- Gå samman några kommuner?

- Tillstånd?

- Granskningsrätt?

- Försäkringar?

- Skador?

UPPHANDLING

- Personal?

- Certifiering?

- Kontakt med flygledartorn?

- Utbildning?

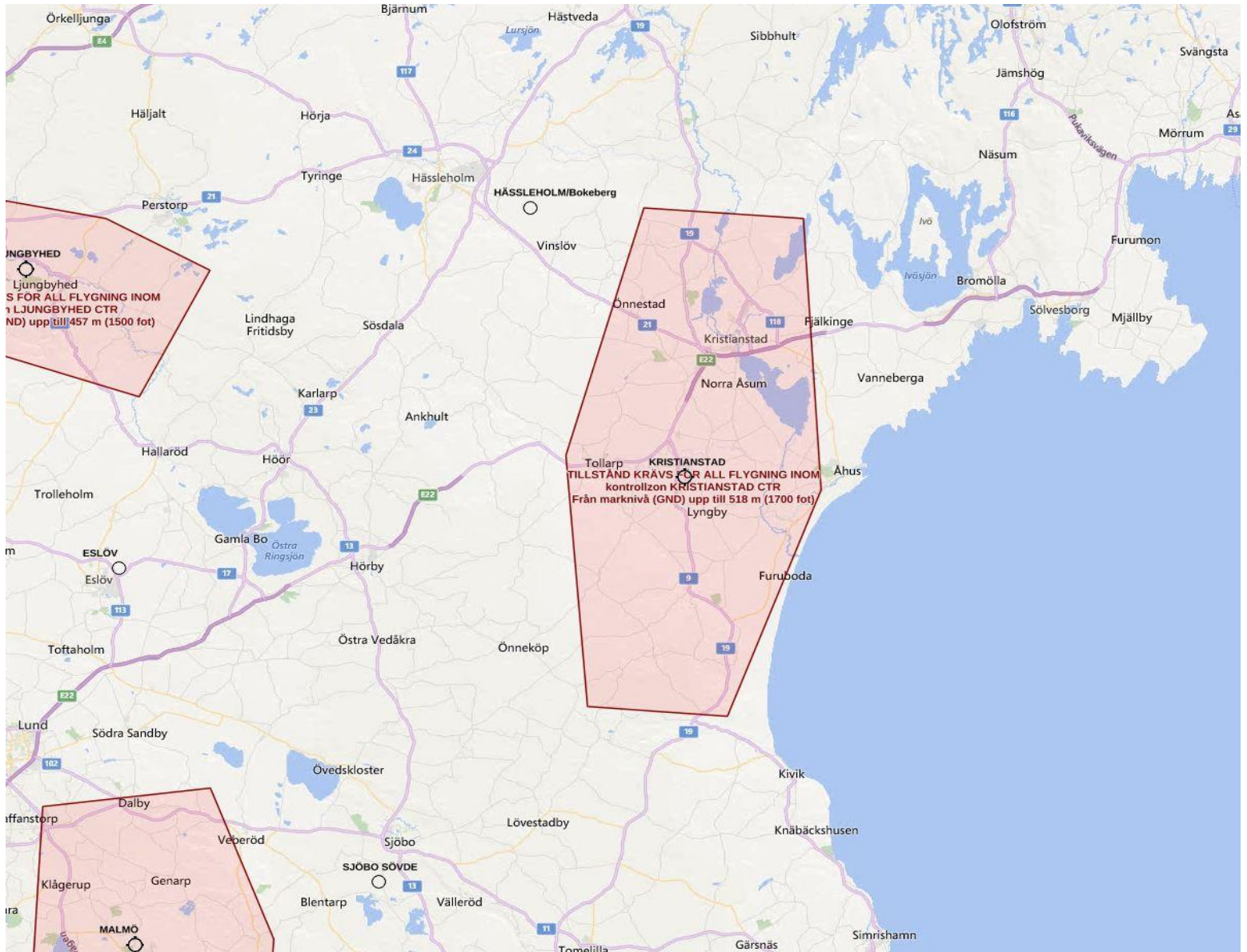
- Programvaror?

- Spridningstillstånd?

- Datorkapacitet?



Kristianstads
kommun





Kristianstads
kommun

Samla in

Lagra

Analysera

Presentera



Kristianstads
kommun

Samla in

Lagra

Analysera

Presentera





Kristianstads
kommun

Samla in

Lagra

Analysera

Presentera





Kristianstads
kommun

Samla in

Lagra

Analysera

Presentera





Kristianstads
kommun

Samla in

Lagra

Analysera

Presentera



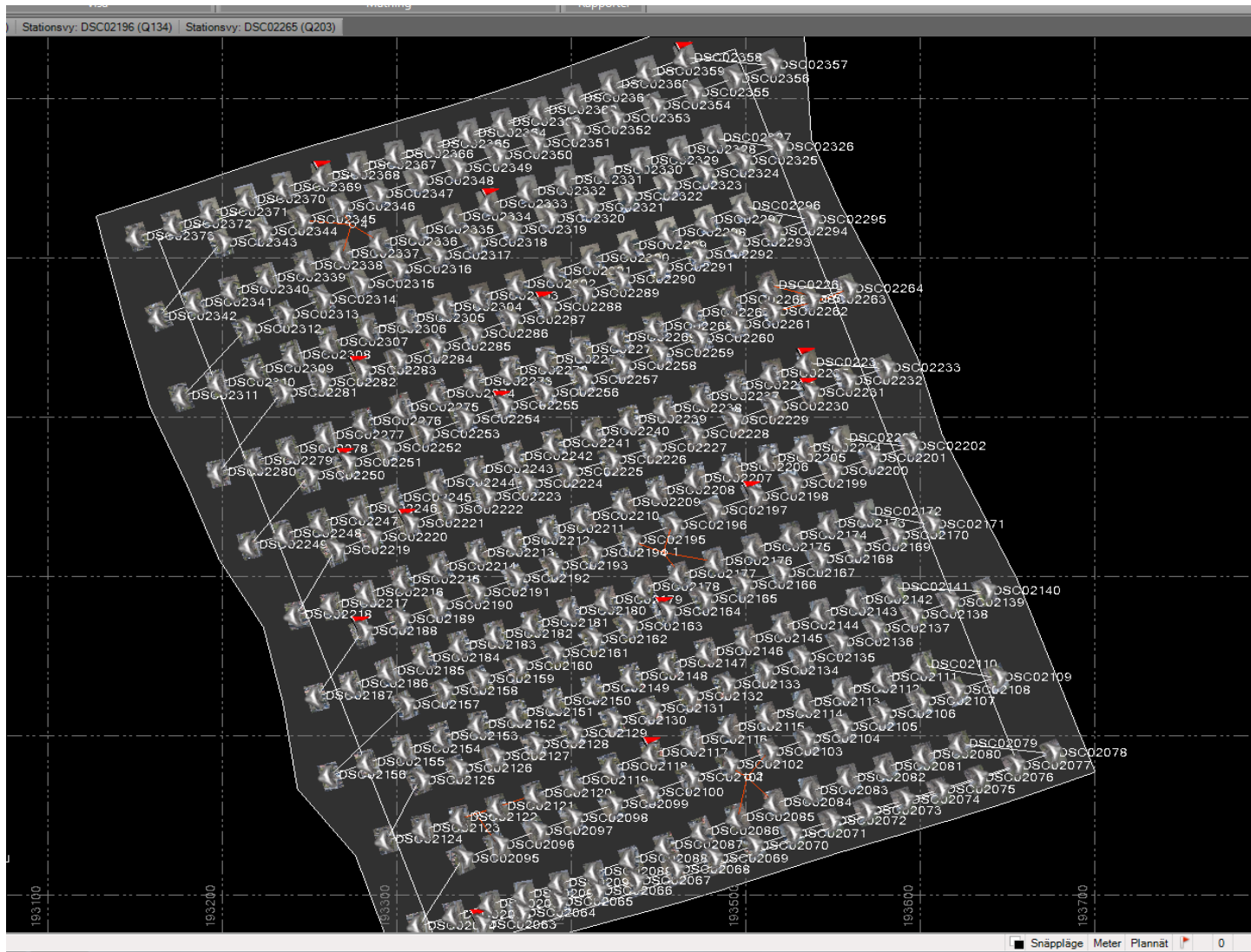


Samla in

Lagra

Analysera

Presentera





Kristianstads
kommun

Samla in

Lagra

Analysera

Presentera





Kristianstads
kommun

Samla in

Lagra

Analysera

Presentera



VF 10



Kristianstads
kommun



iKartan iKarta



Fler verktyg

Skriv ut

Hjälp



Adresser mm

Ange söktext


Karta

Fotokarta



Sweref99 1330
92632, 6212070

METER



1:2000

© Lantmäteriet



Kristianstads
kommun

Samla in

Lagra

Analysera

Presentera

Ordna Inkludera i bibliotek Dela med Bränn Ny mapp

Sök i Optimera

Namn	Senast ändrad	Typ	Storlek
20151014.job	2015-10-16 07:33	Filmapp	
c4 20151015 Block A.Orto.tif_tiles	2015-10-16 09:03	Filmapp	
c420151015_Flight1.jxl	2015-10-16 08:41	Filmapp	
SdeDatabase.rwi	2015-10-16 10:05	Filmapp	
Snapshots3D	2015-10-27 13:35	Filmapp	
Bjorkhem	2015-10-16 09:19	FugroViewer Lidar...	14 221 kB
c4 20151015 Block A.7eae456-02d2-4d6f...	2015-10-16 08:18	XML-dokument	36 kB
c4 20151015 Block A.ea36589d-8641-47ab...	2015-10-16 08:40	XML-dokument	63 kB
c4 20151015 Block A.Orto	2015-10-16 08:54	TIFF-bild	58 858 kB
c4 20151015 Block A.Punktmoln	2015-10-16 08:50	FugroViewer Lidar...	45 767 kB
c4 20151015 Block A.Raster-DYM	2015-10-16 08:50	TIFF-bild	2 659 kB
c4 20151015 Block A.Raster-DYM.tif	2015-10-16 09:03	PNG-bild	256 kB
SdeDatabase.sdb	2015-10-16 10:05	SDB-fil	1 671 kB
UasTiePointOutput(1).c4 20151015 Block A	2015-10-16 08:40	XPf-fil	3 085 kB
UasTiePointOutput.c4 20151015 Block A	2015-10-16 08:18	XPf-fil	3 085 kB

15 objekt



Kristianstads
kommun

Samla in

Lagra

Analysera

Presentera

[Live -Kristianstads karta](#)



Kristianstads
kommun

Underlag planområden

Färska data vallar

IR-ortofoton

- Nytt?

Volymberäkningar

Mätning –
svårtillgängliga områden



Kristianstads
kommun

- Nytt ortofoto **och höjdmodell** tack!
- ~~2 år?~~
- Vi fixar **och publicerar** det inom en vecka!

Jan-Olof Pettersson,
mätsamordnare
jan-olof.pettersson@kristianstad.se

Per Arvidsson, avdelningschef
per.arvidsson@kristianstad.se