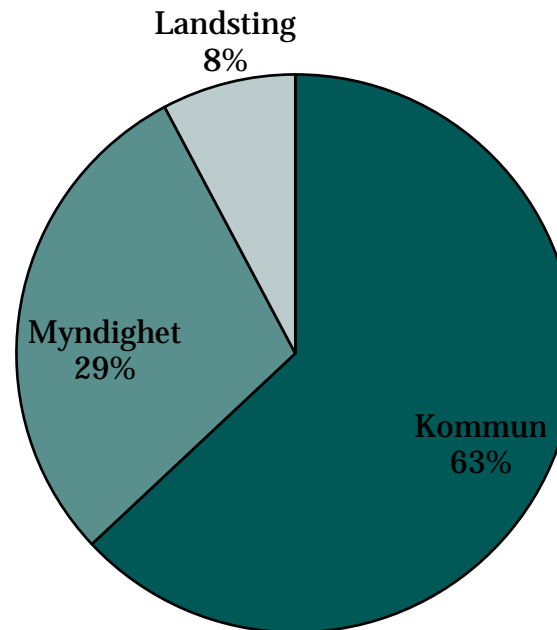


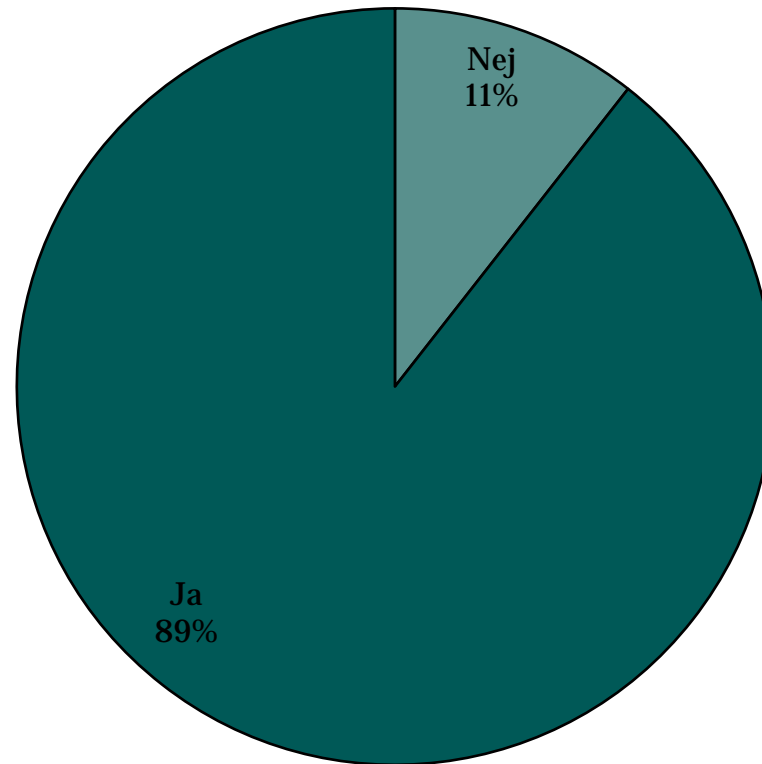
Fråga 1, Organisation

**Antal svarande från respektive organisation
av totalt 219 svarande**



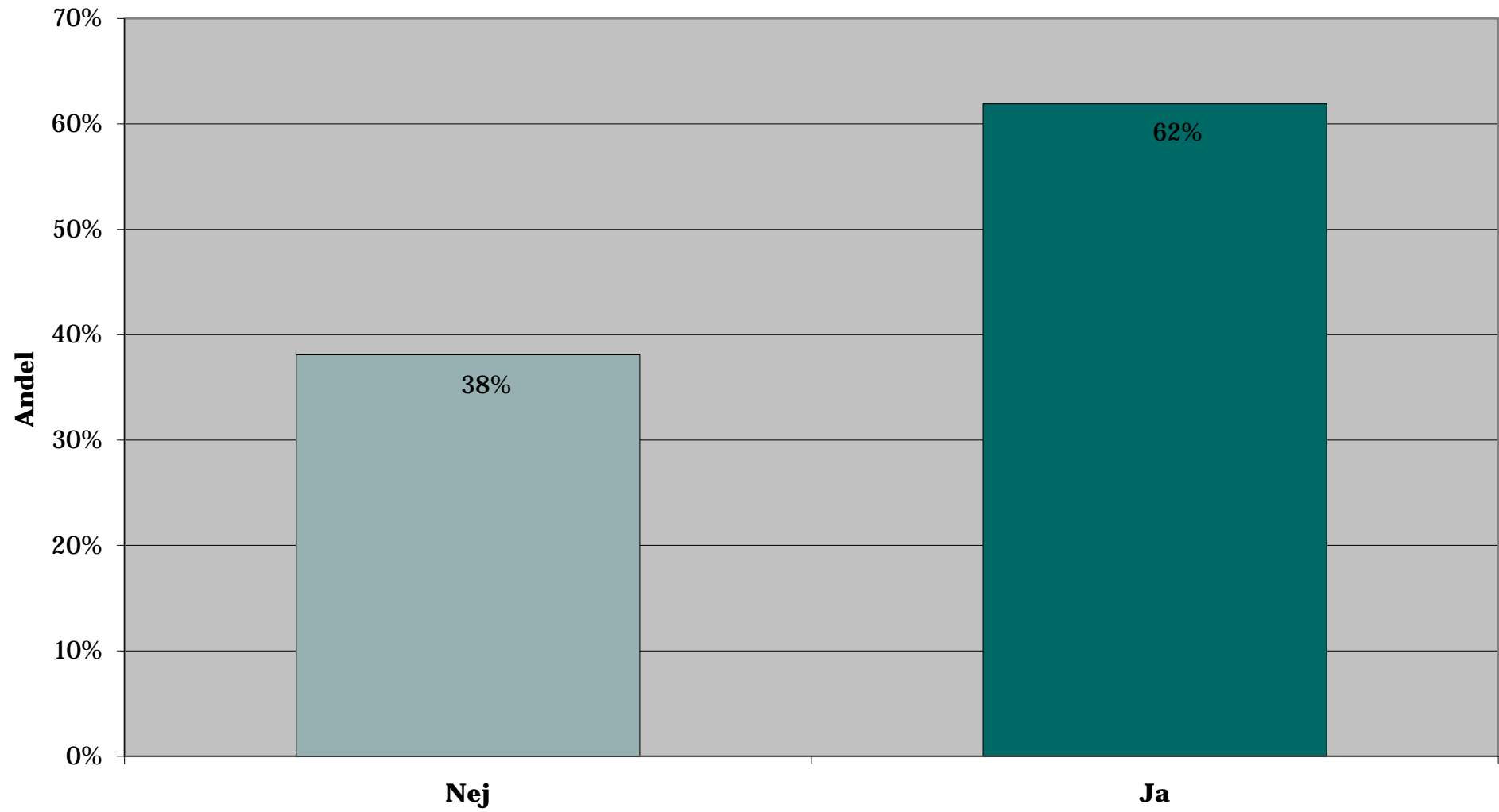
Fråga 2

Hanterar er organisation geografisk information på något sätt?



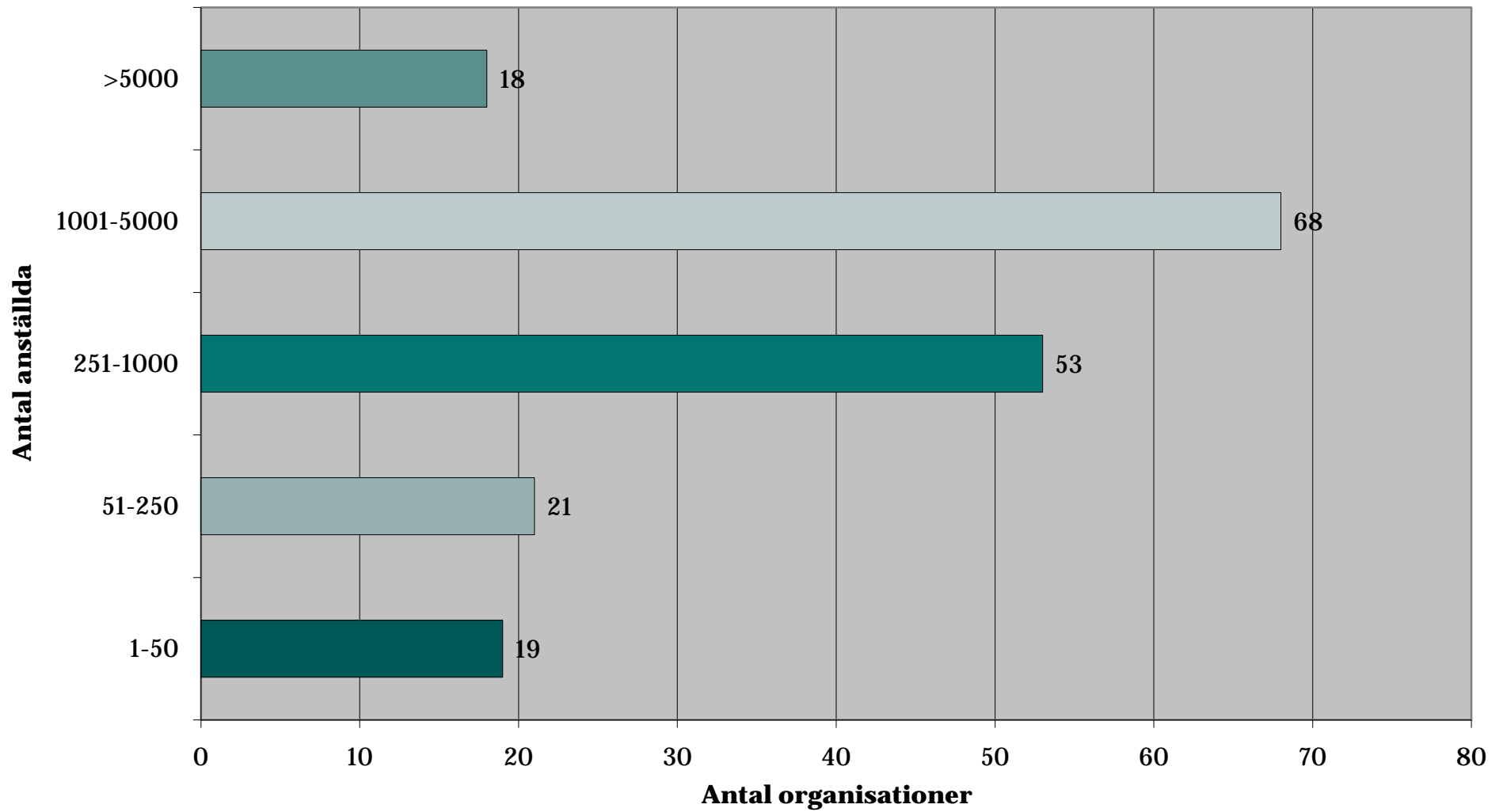
Fråga 3

Har er myndighet verksamhet lokaliserad på flera orter?



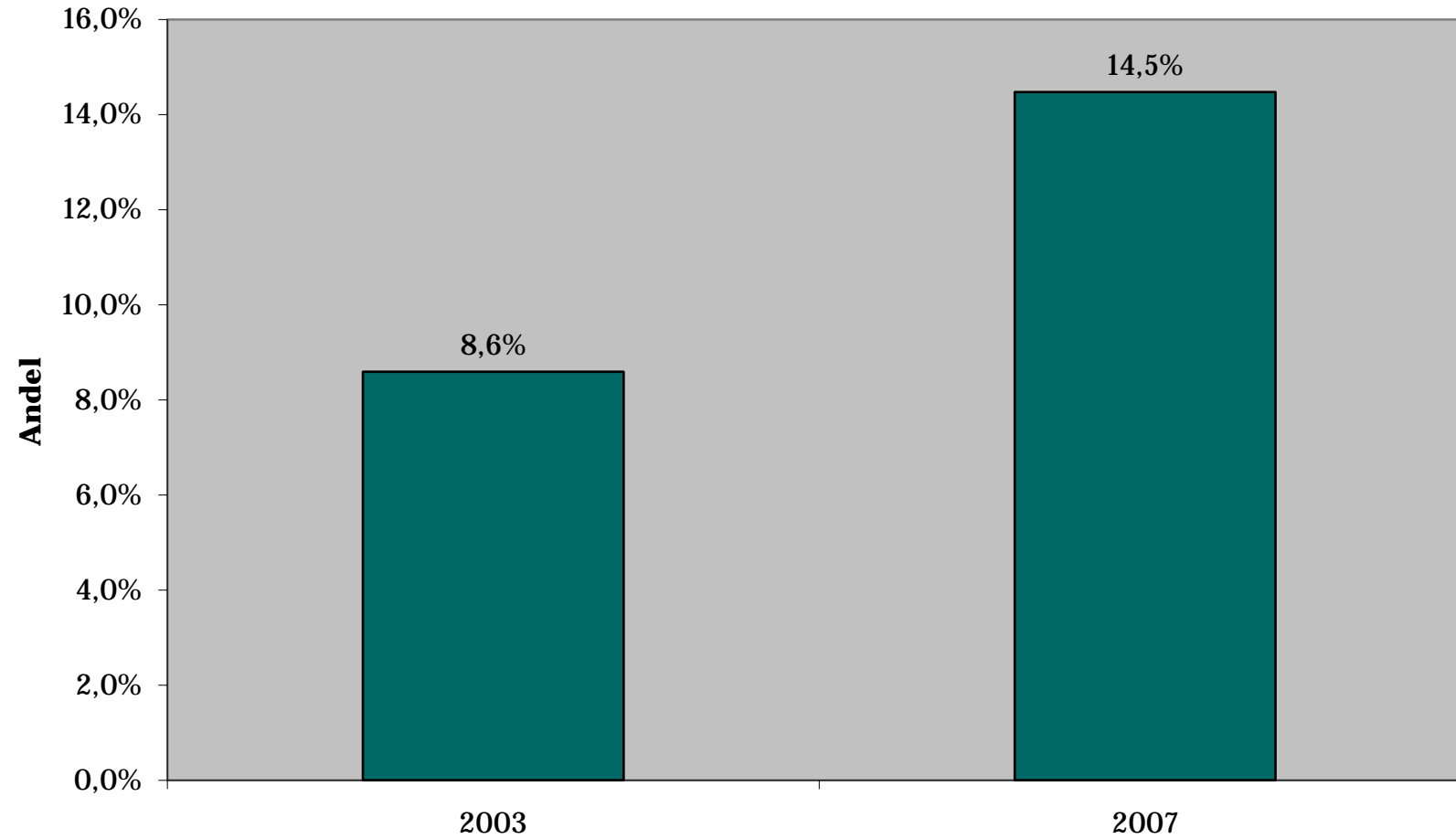
Fråga 4

Hur många personer arbetar totalt i er organisation?



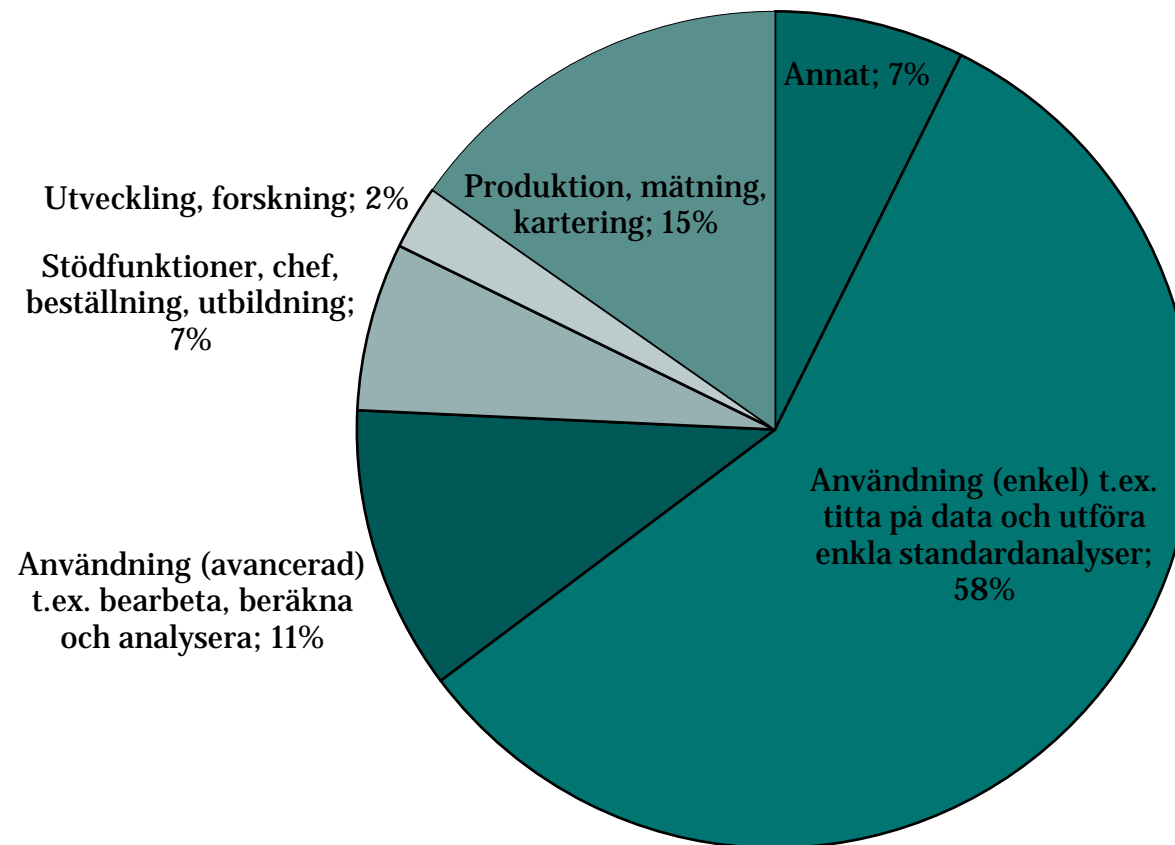
Fråga 5

Hur stor andel av de som arbetar i er organisation arbetar med geografisk information i någon form, såväl digitalt som analogt?



Fråga 6

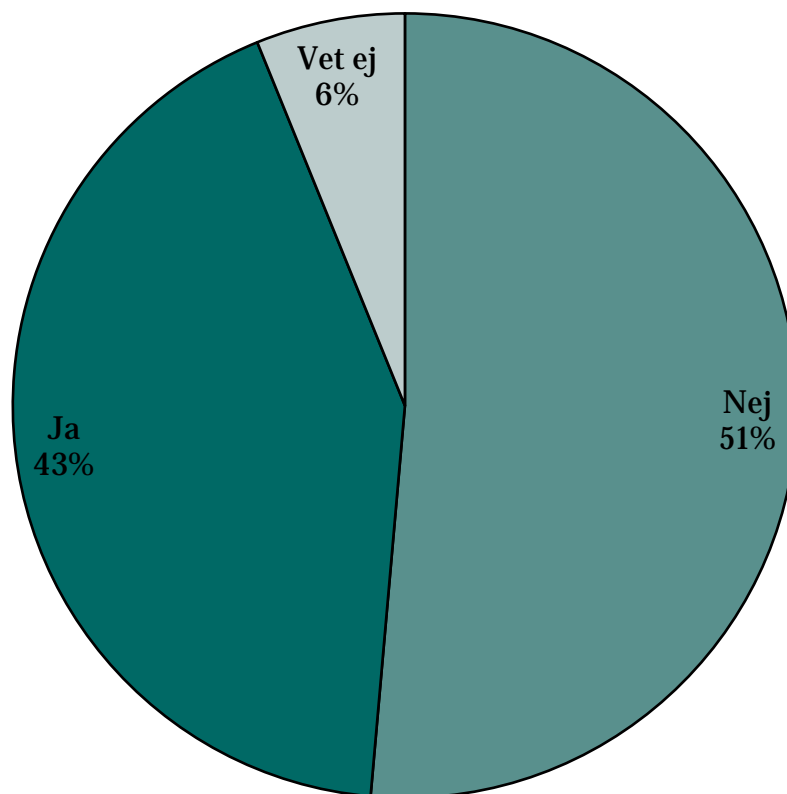
Hur stor andel av de som arbetar med geografisk information arbetar med följande arbetsuppgifter?



Fråga 7

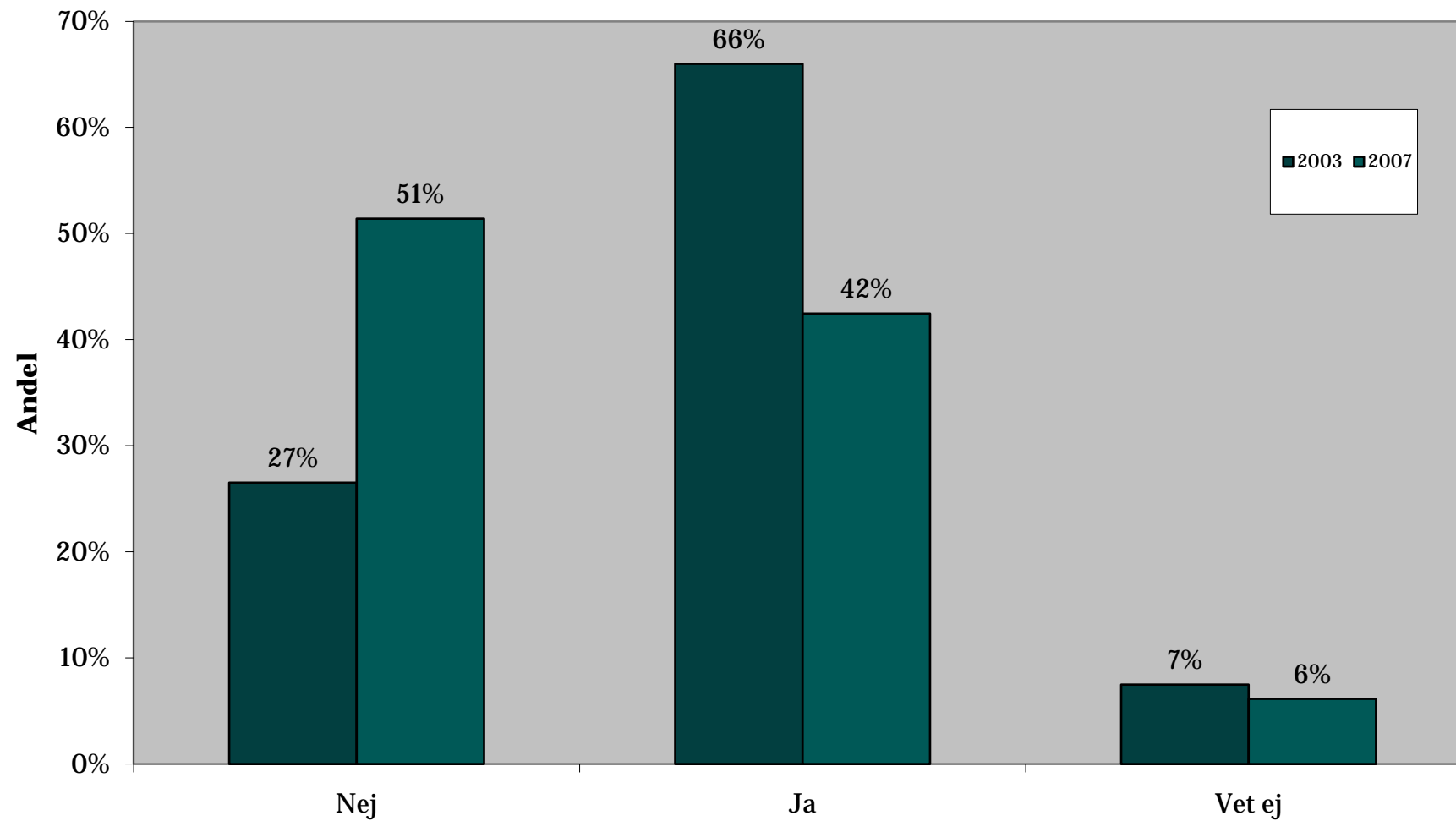
Har ni inom er organisation någon fastställd/beslutad strategi som innefattar GIS?

Endast de som svarat JA på fråga 2: 'Hanterar er organisation geografisk information på något sätt?'



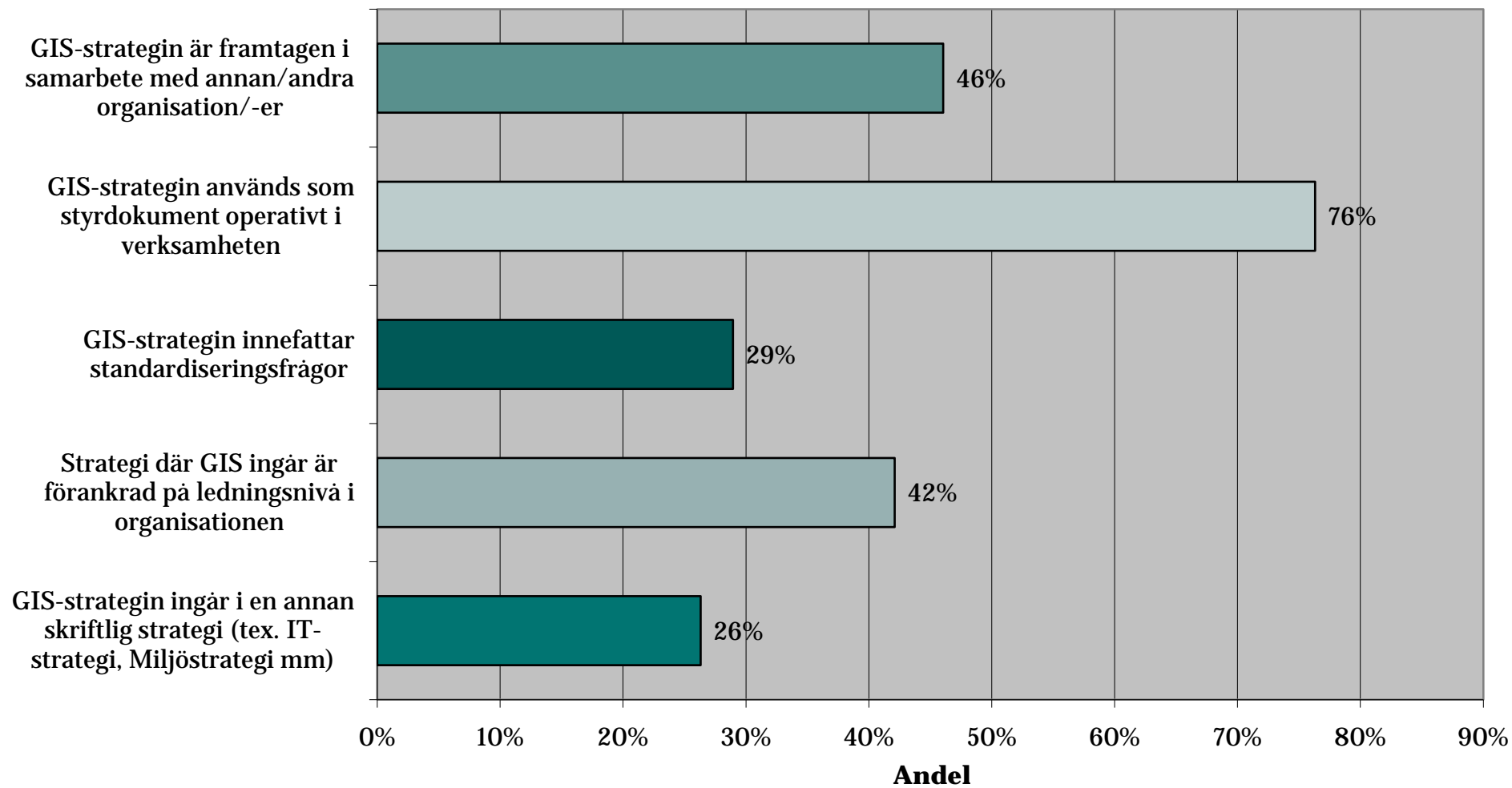
Fråga 3b 2003
och
fråga 7 2007

Har ni inom er organisation någon fastställd/ beslutad strategi som innefattar GIS?



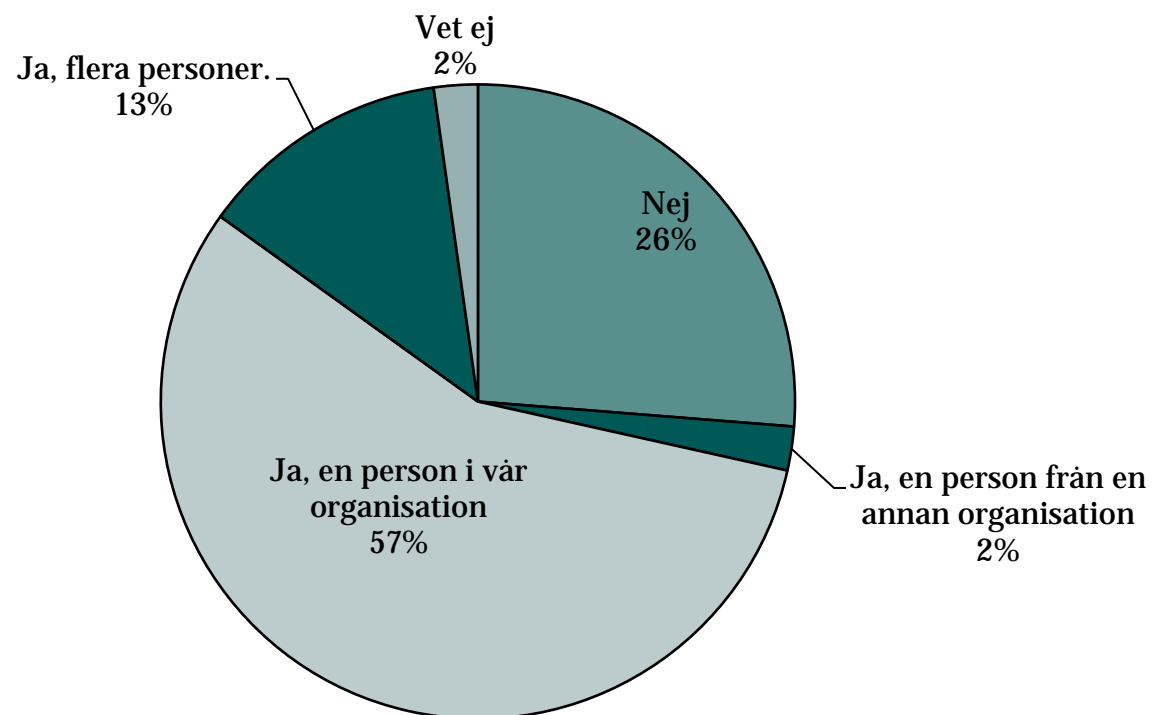
Fråga 8

Instämmer du i följande när det gäller er organisation?



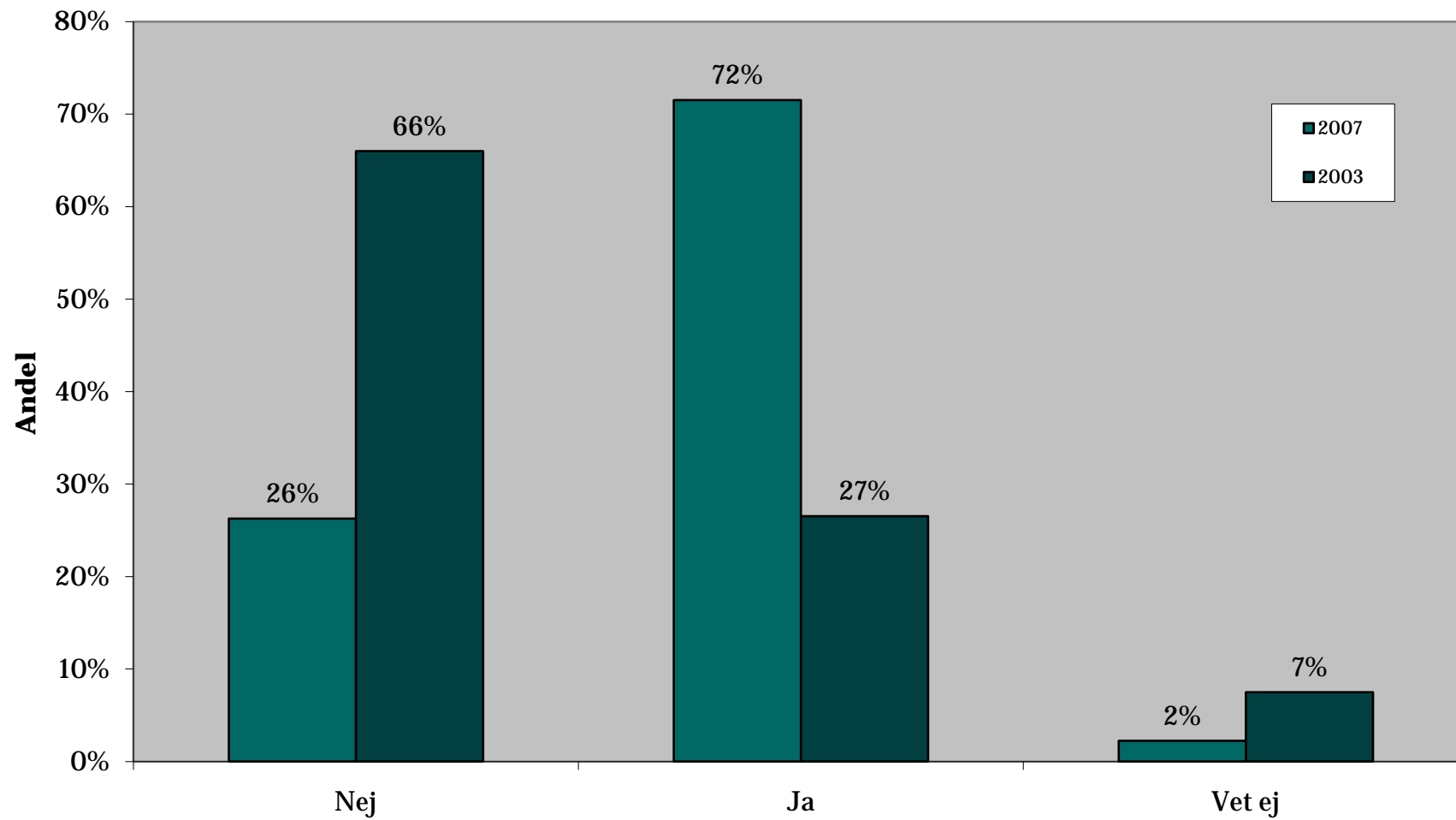
Fråga 9

Har ni någon formellt utsedd GIS-samordnare eller GIS-ansvarig?



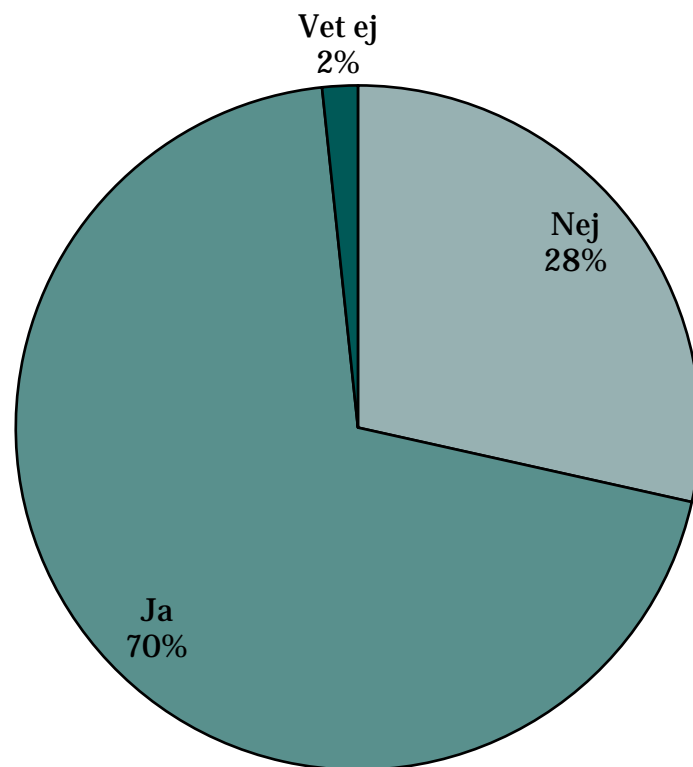
Fråga 2 2003
och
fråga 9 2007

Har ni någon formellt utsedd GIS-samordnare eller GIS-ansvarig?



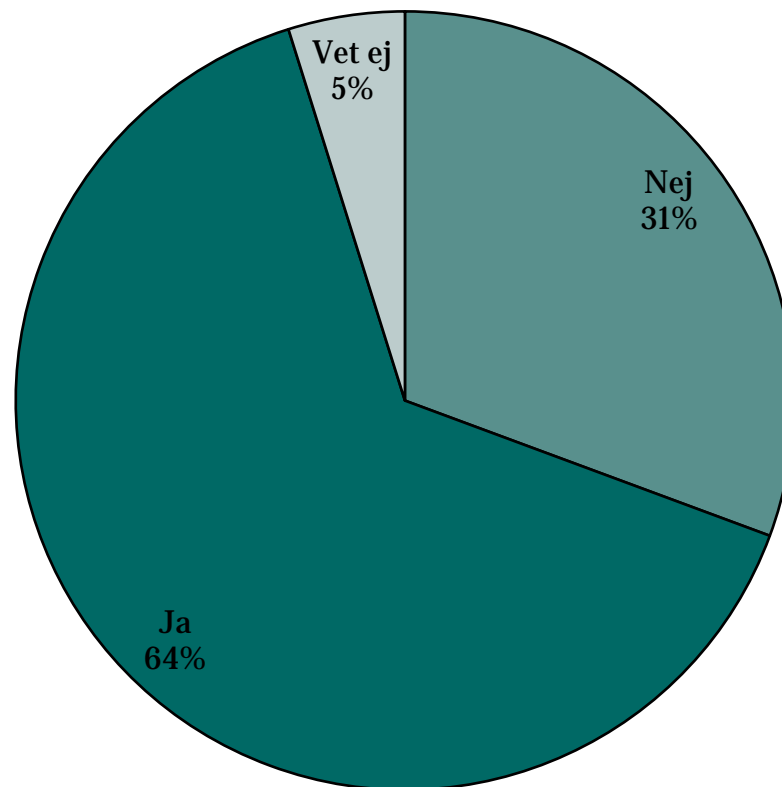
Fråga 11

Samarbetar ni med någon annan organisation när det gäller frågor rörande GIS/GIT?



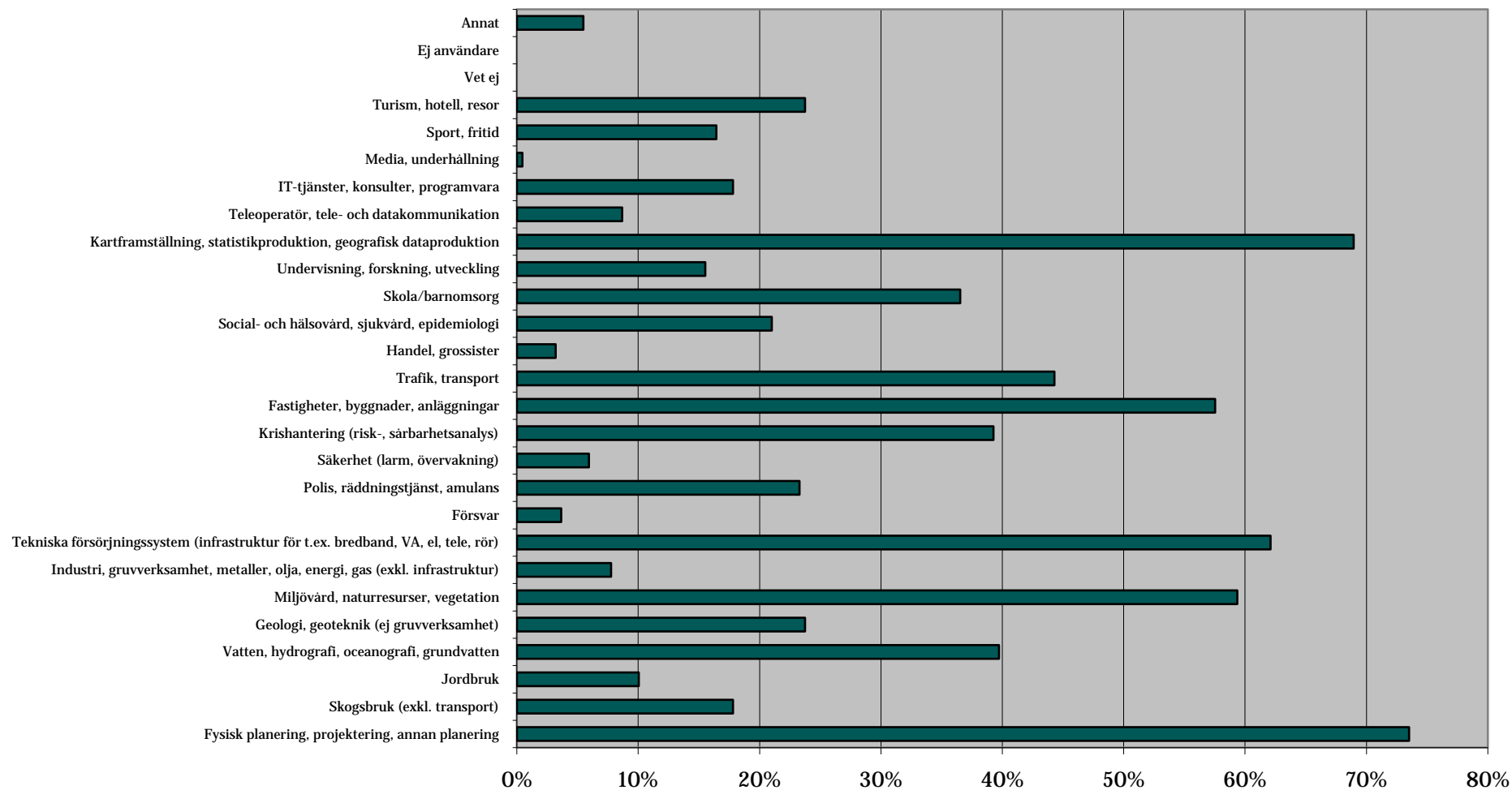
Fråga 12

Är ert samarbete med andra organisationer rörande GIS/GIT i något fall avtalsbaserat?



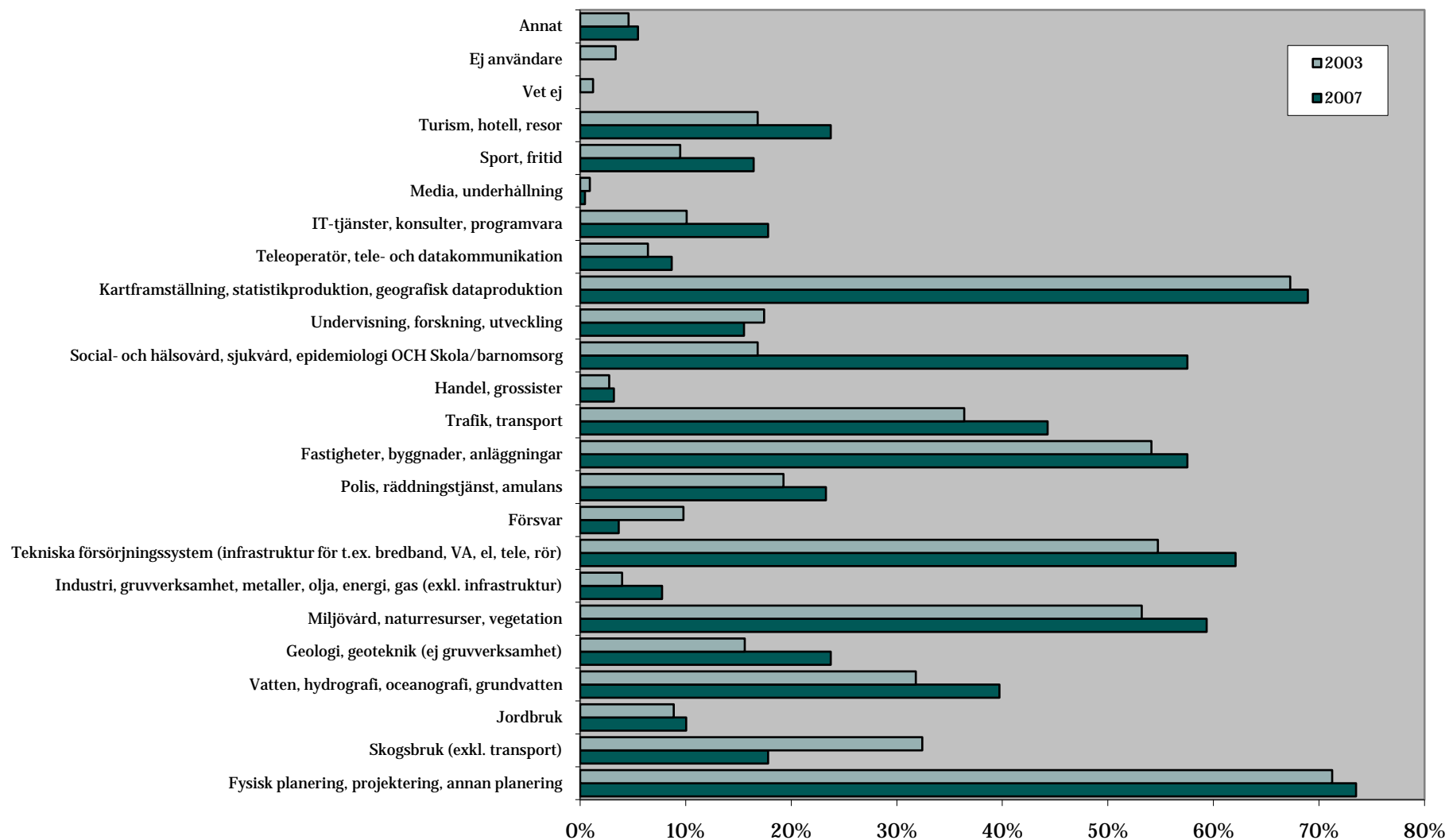
Fråga 14
2007

Inom vilka verksamhetsområden hanteras geografisk information i er organisation?



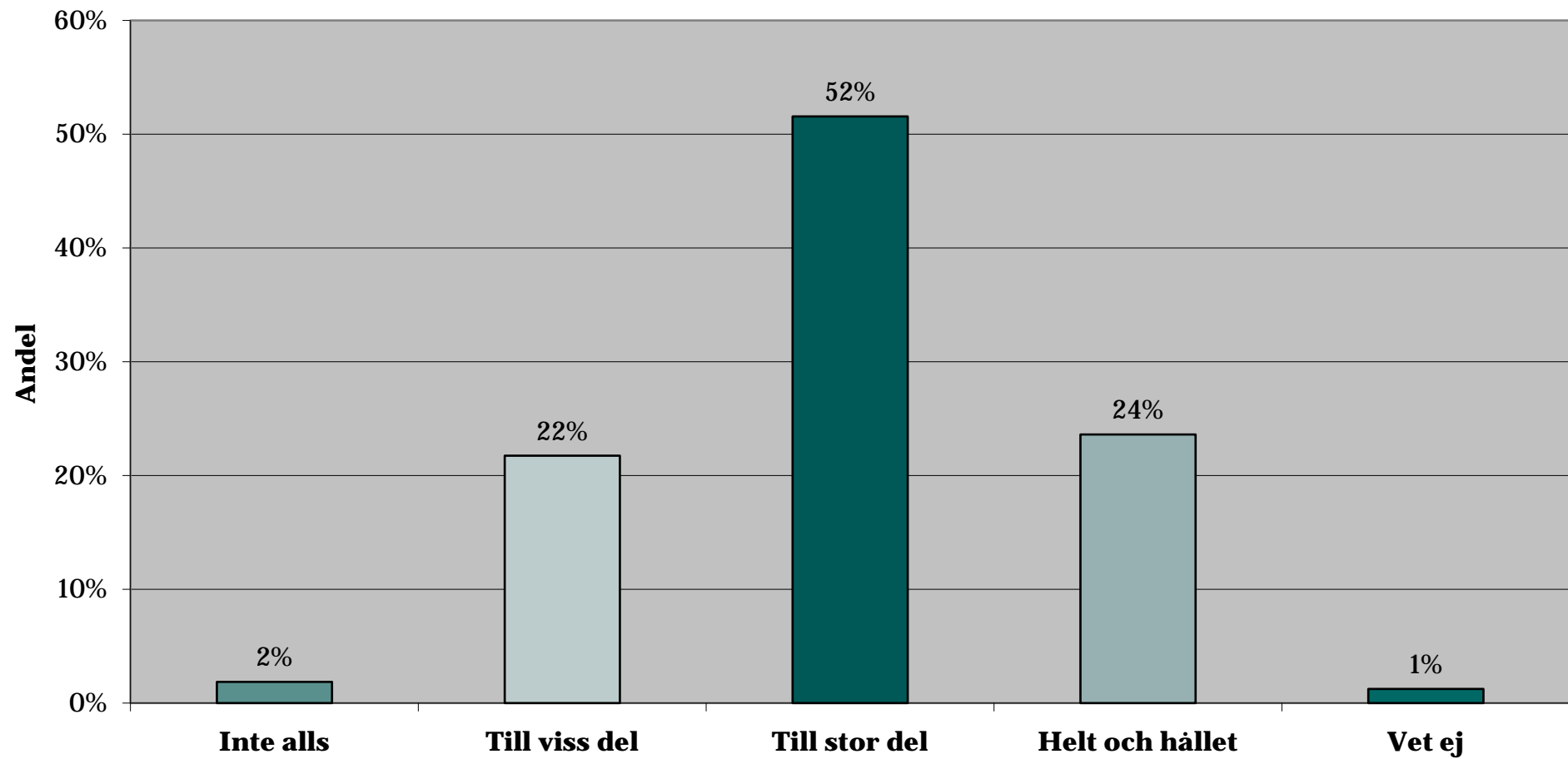
Fråga 14 2007
och
fråga 4 2003

Inom vilka verksamhetsområden hanteras geografisk information i er organisation?



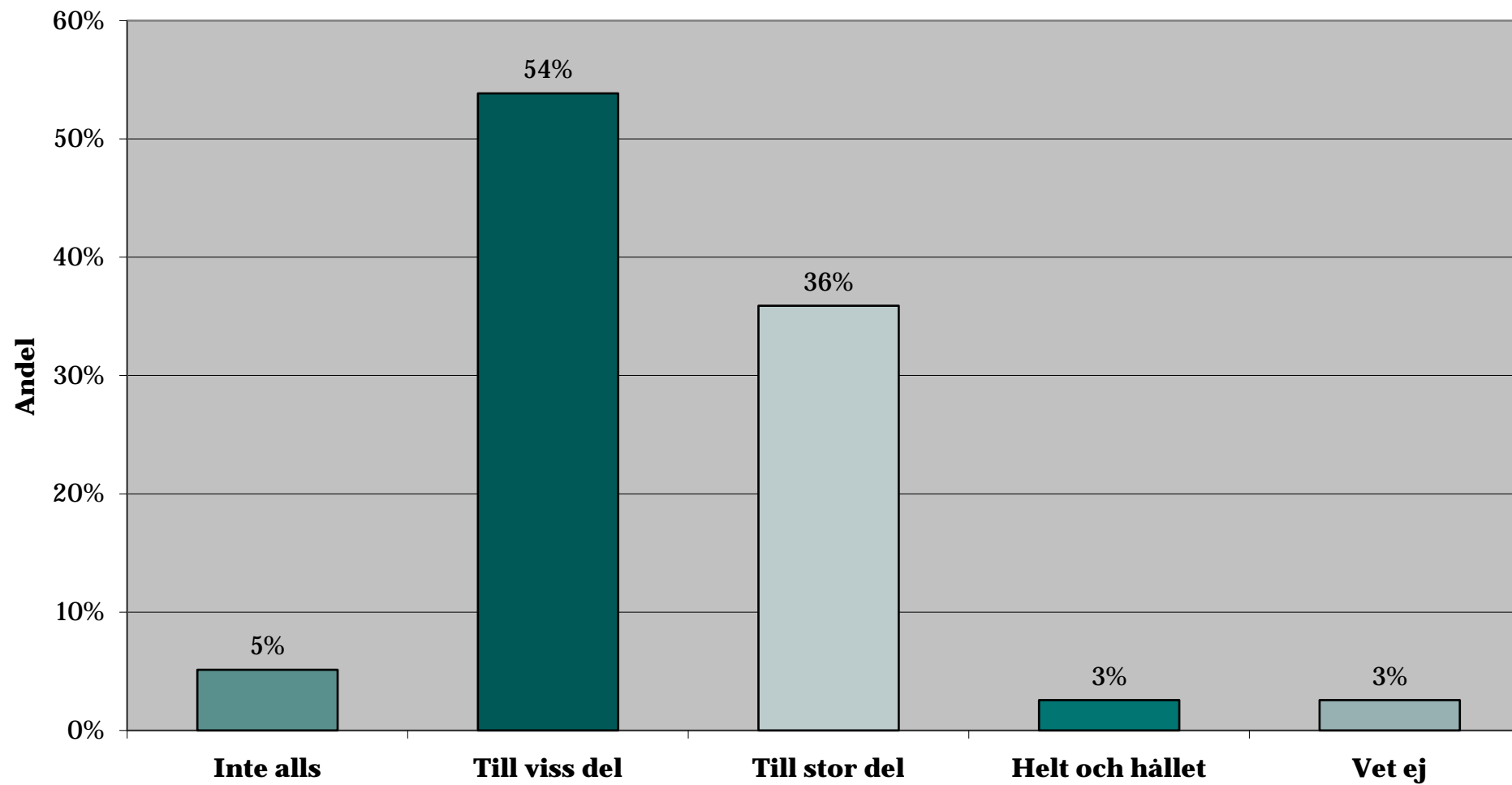
Fråga 15

I hur stor utsträckning hanteras geografisk information rörande "fysisk planering, projektering, annan planering" digitalt (t.ex. i geografiska informationssystem)?



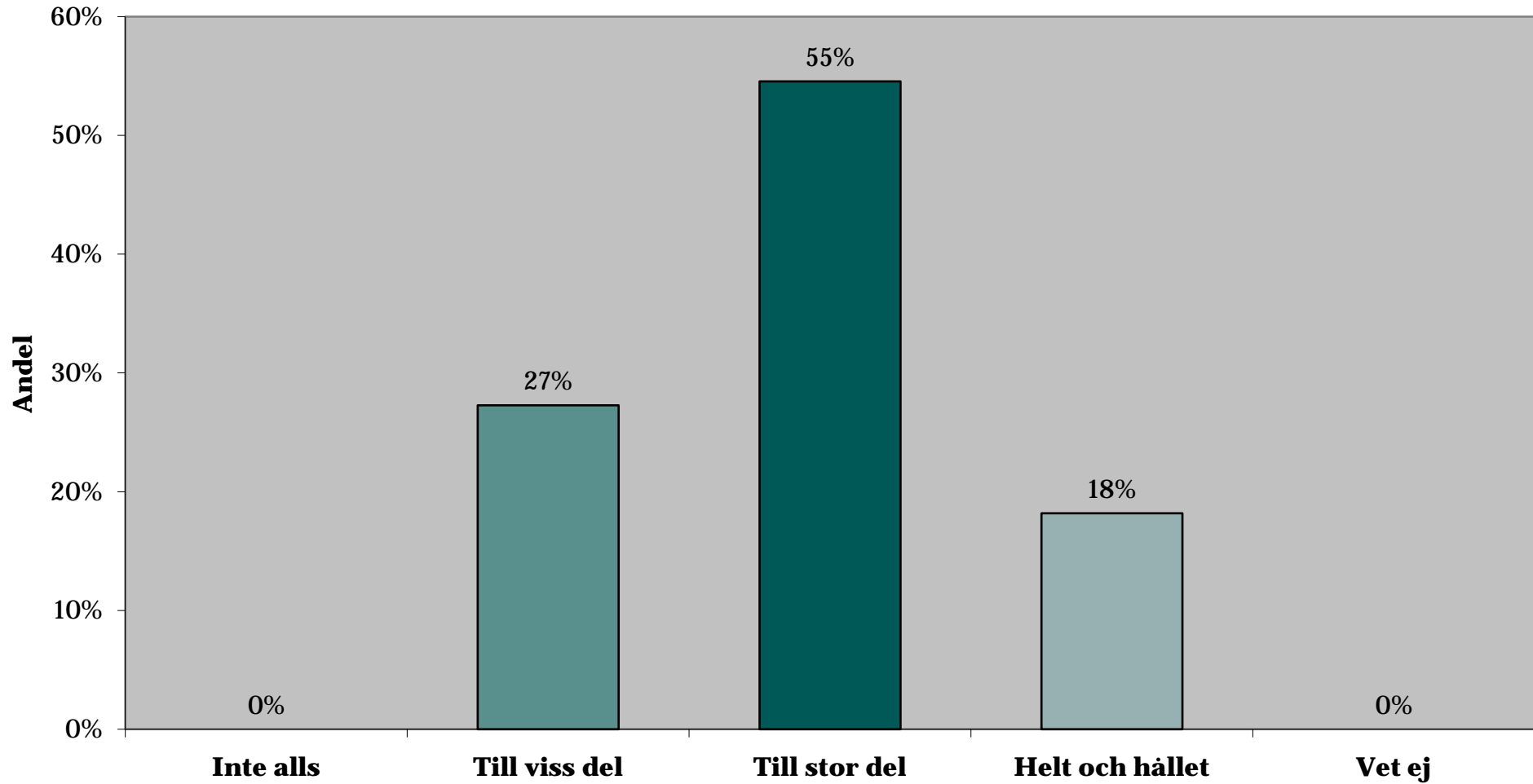
Fråga 16

I hur stor utsträckning hanteras geografisk information rörande "Skogsbruk (exkl. transport)" digitalt?



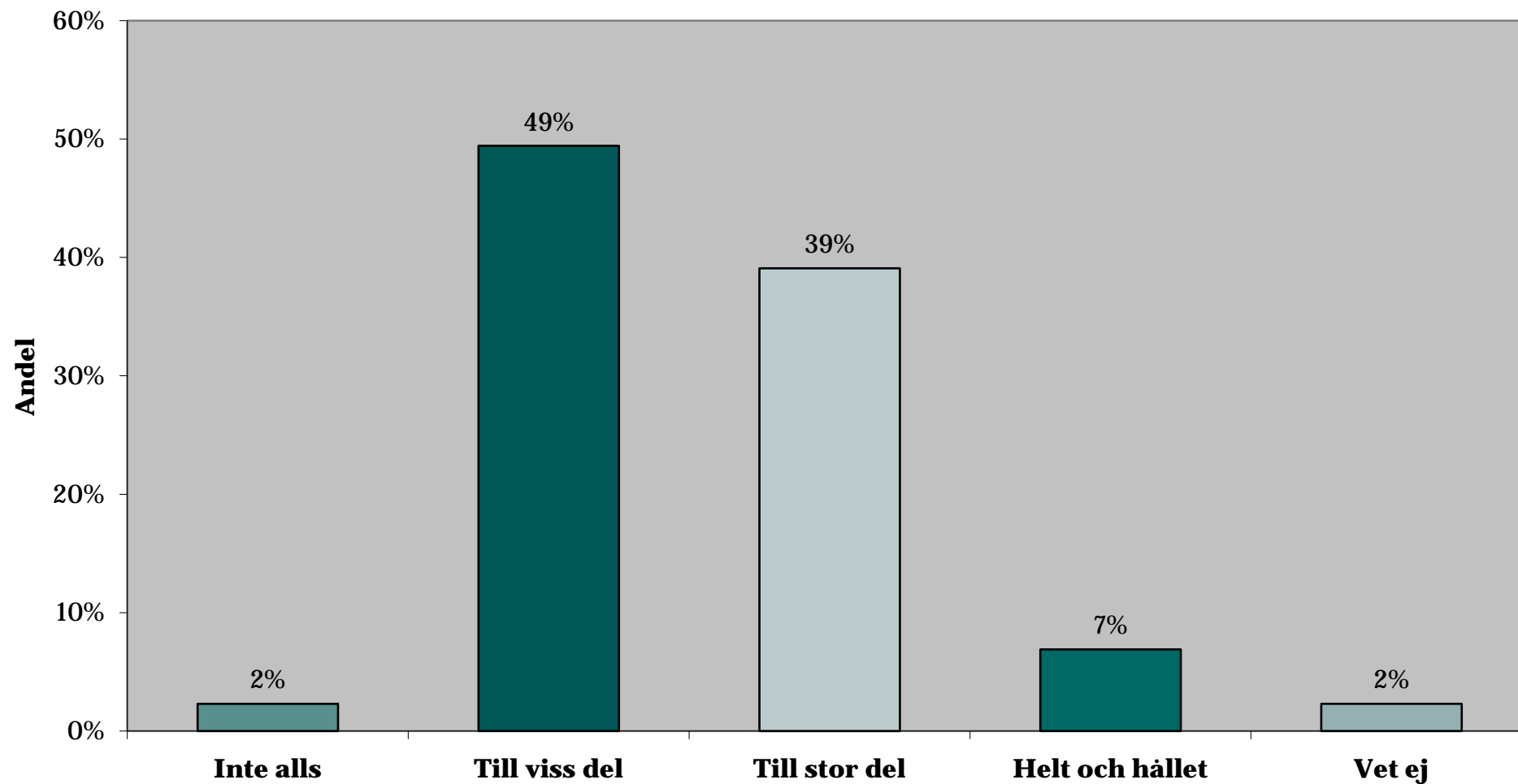
Fråga 17

I hur stor utsträckning hanteras geografisk information rörande "Jordbruk" digitalt?



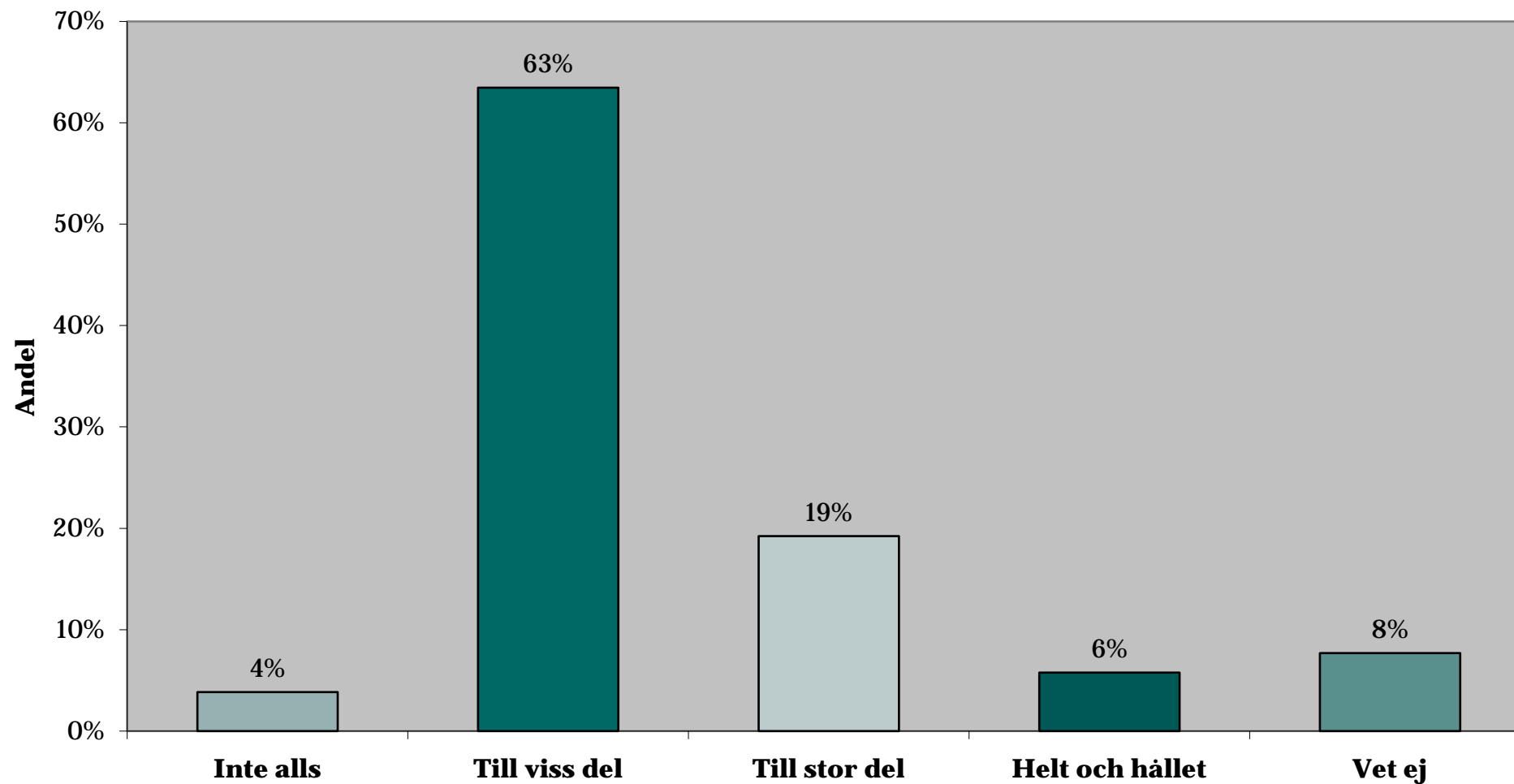
Fråga 18

**I hur stor utsträckning hanteras geografisk information rörande
"Vatten, hydrografi, oceanografi, grundvatten" digitalt?**



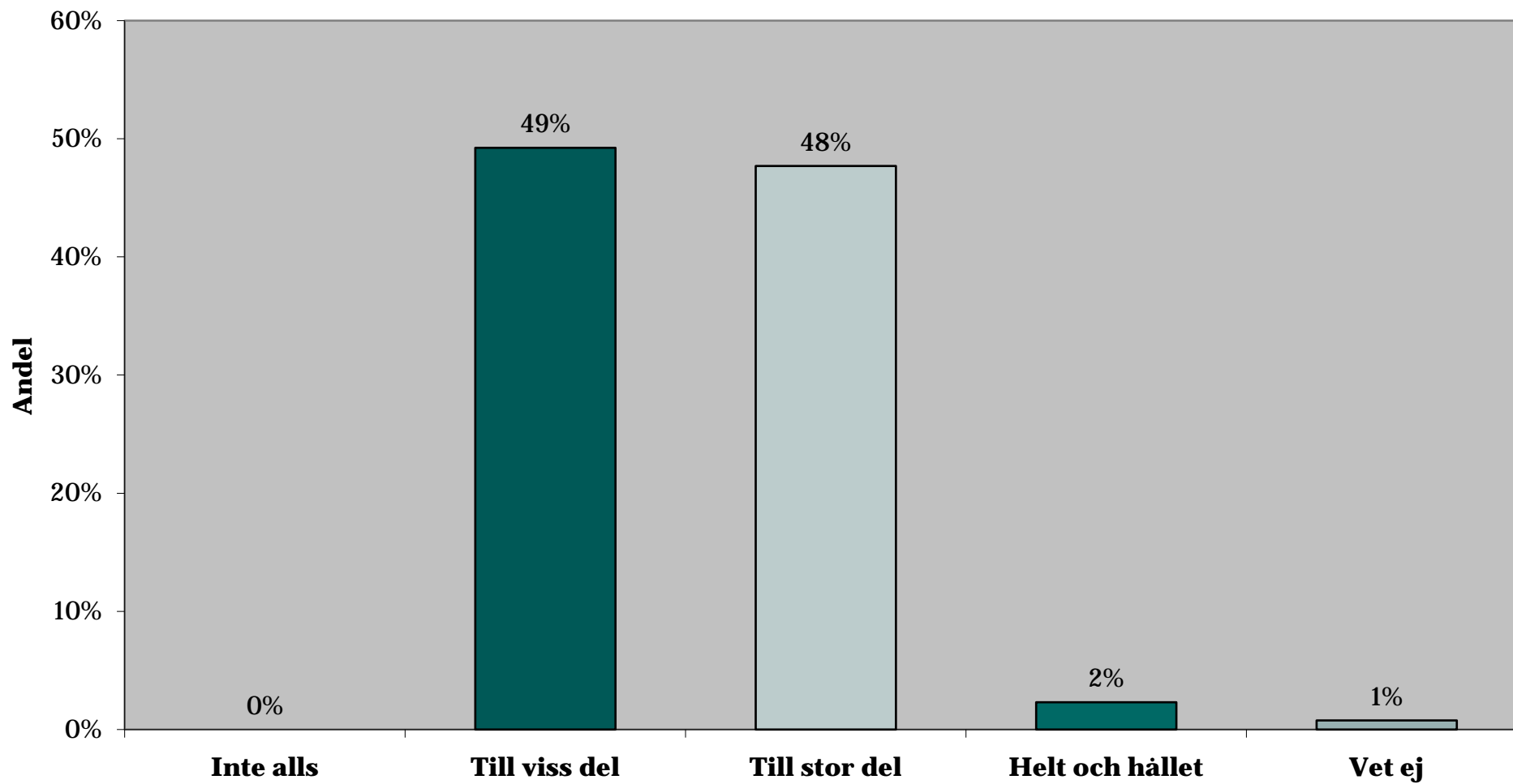
Fråga 19

I hur stor utsträckning hanteras geografisk information rörande "Geologi, geoteknik (ej gruvverksamhet)" digitalt?



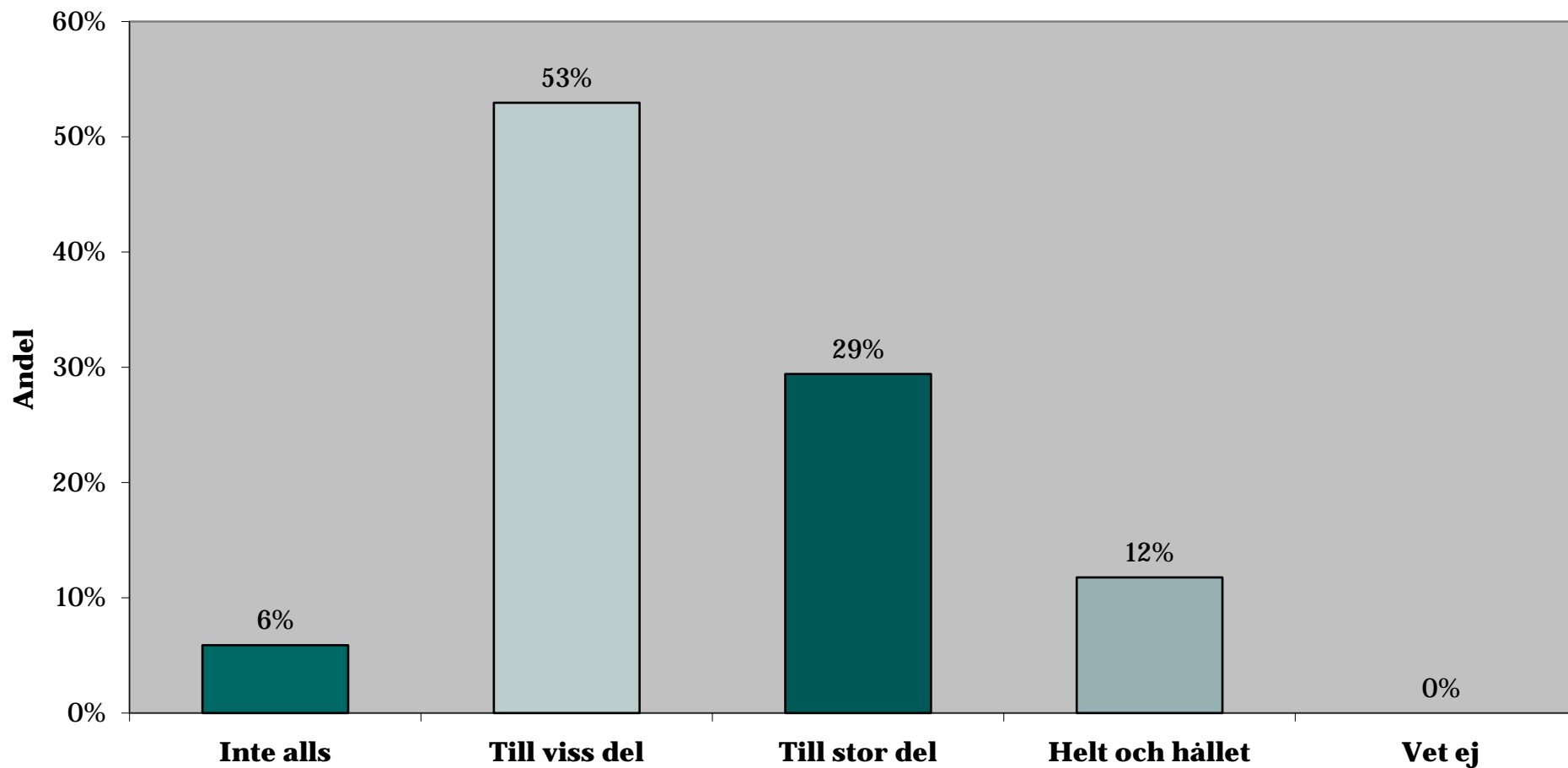
Fråga 20

I hur stor utsträckning hanteras geografisk information rörande "Miljövård, naturresurser, vegetation" digitalt?



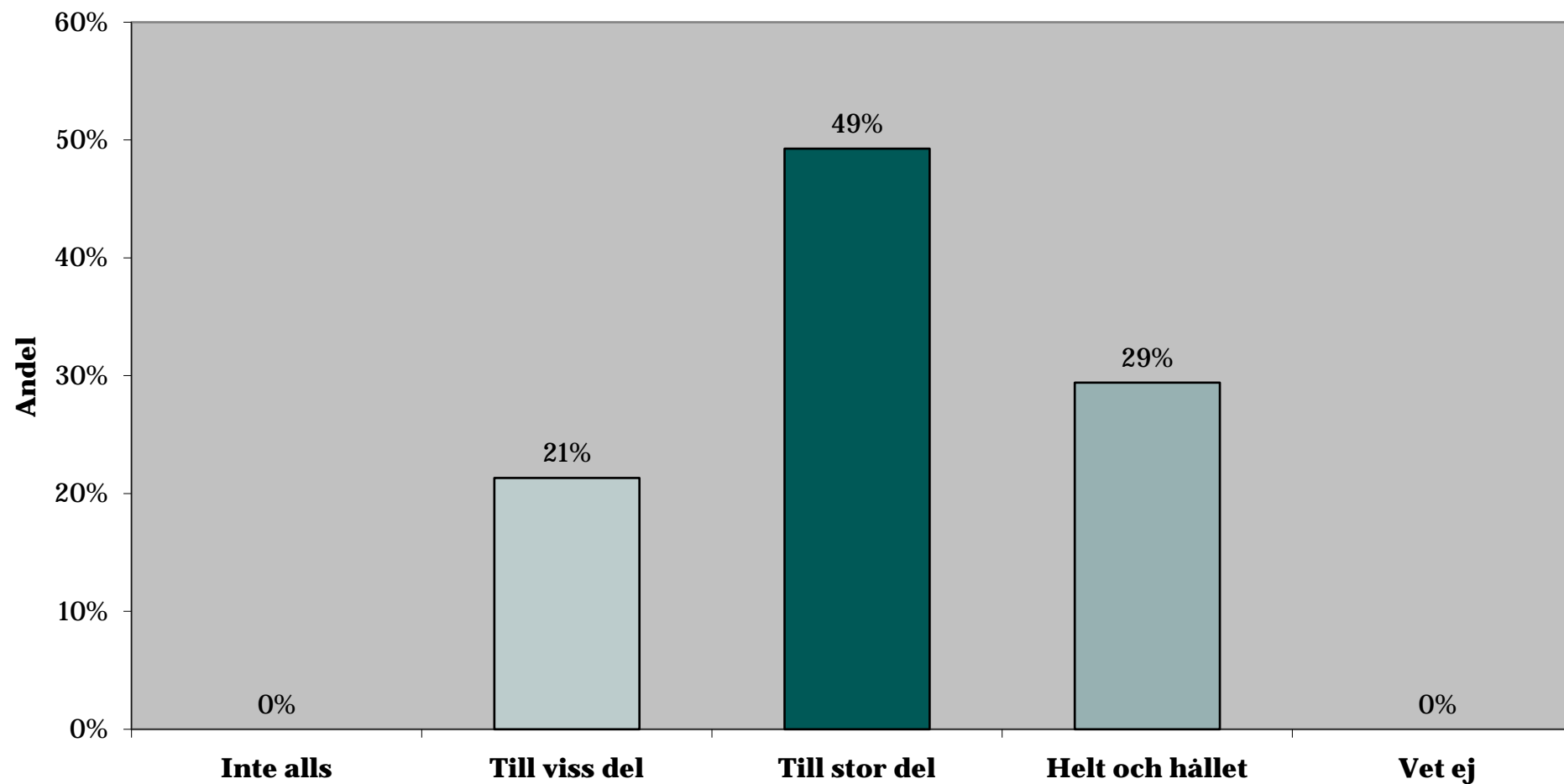
Fråga 21

**I hur stor utsträckning hanteras geografisk information rörande
"Industri, gruvverksamhet, metaller, olja, energi, gas (exkl.
infrastruktur)" digitalt?**



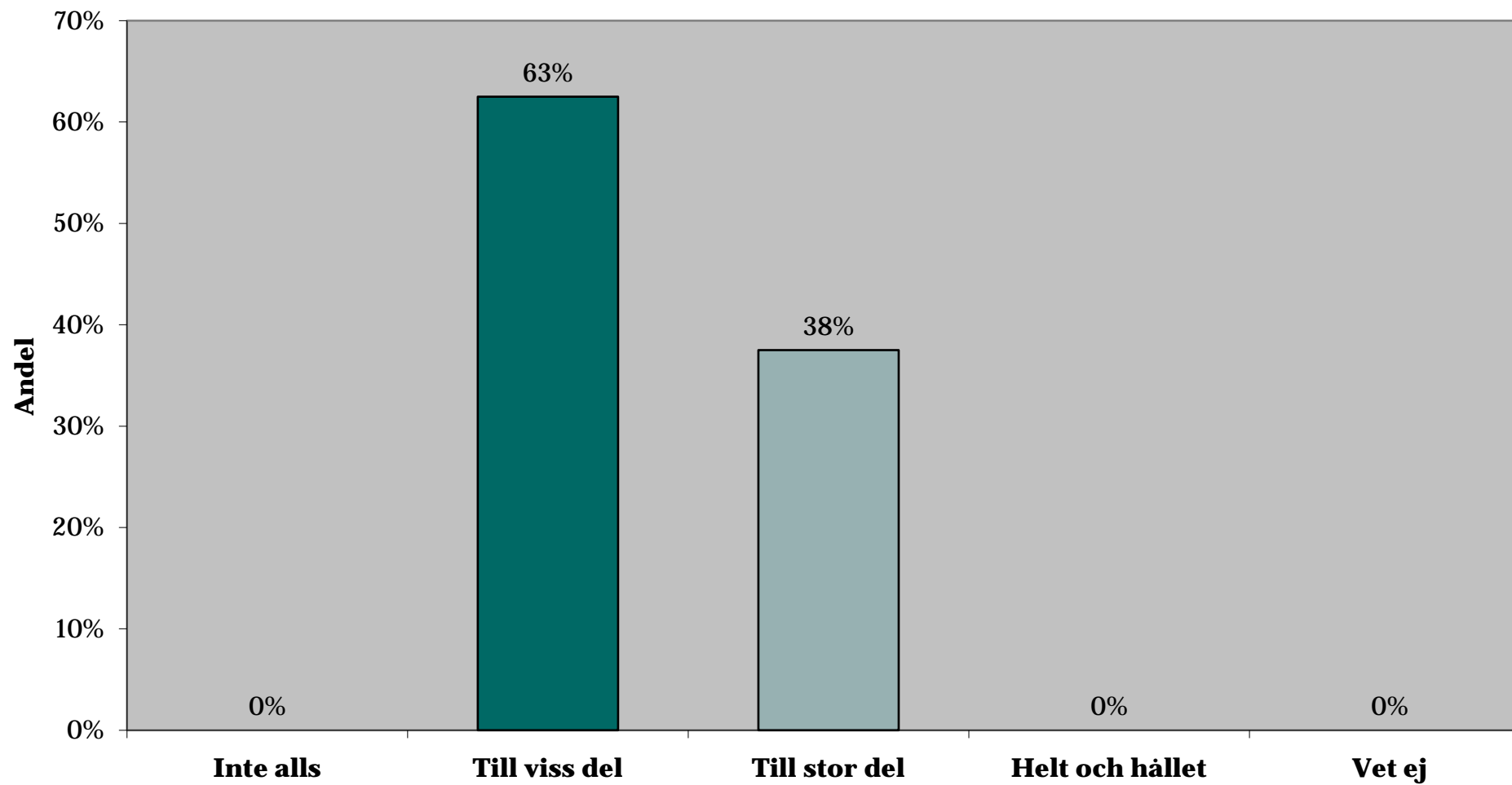
Fråga 22

I hur stor utsträckning hanteras geografisk information rörande "Tekniska försörjningssystem (infrastruktur för t.ex. bredband, VA, el, tele, rör)" digitalt?



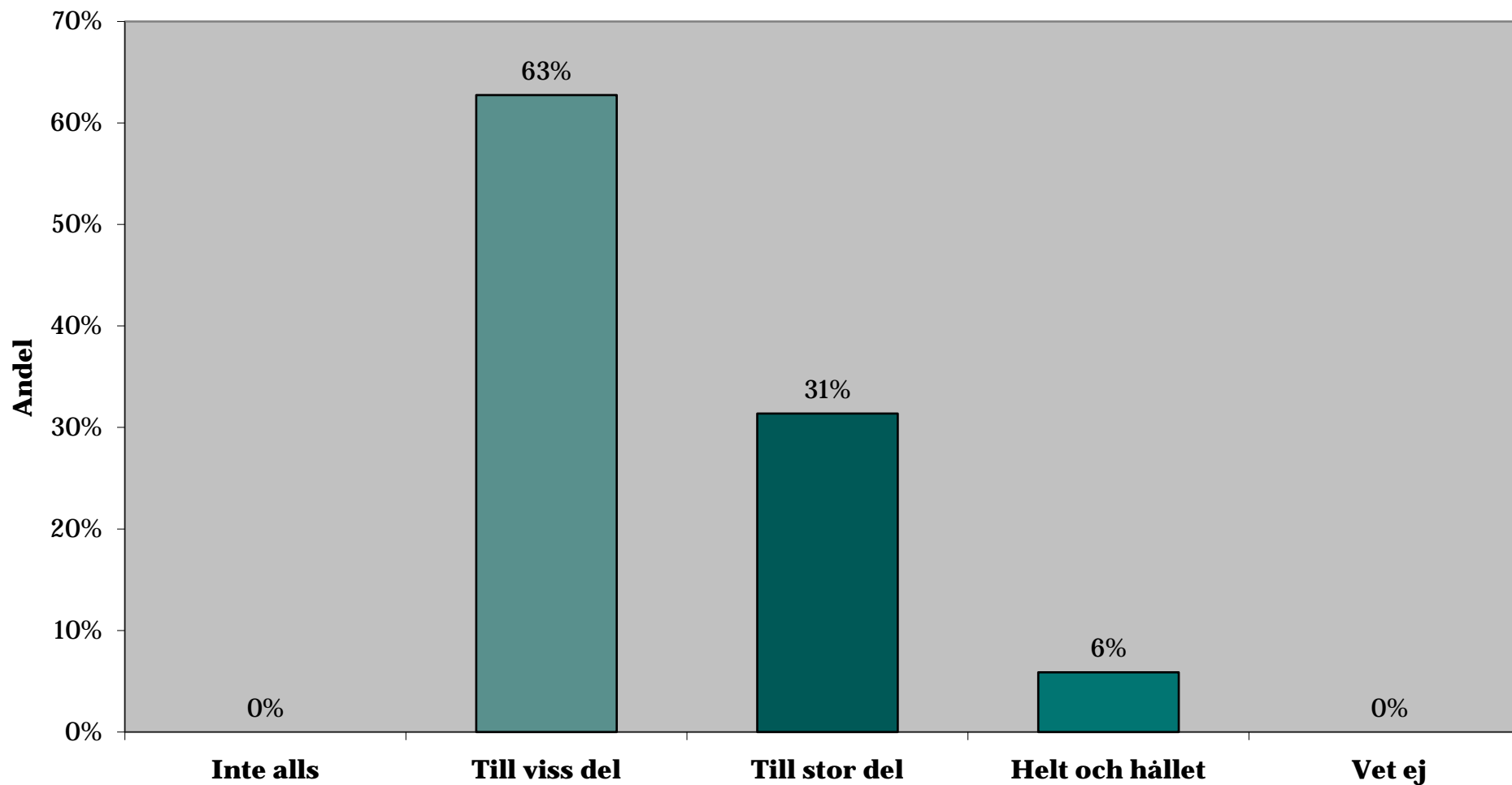
Fråga 23

I hur stor utsträckning hanteras geografisk information rörande "Försvar" digitalt?



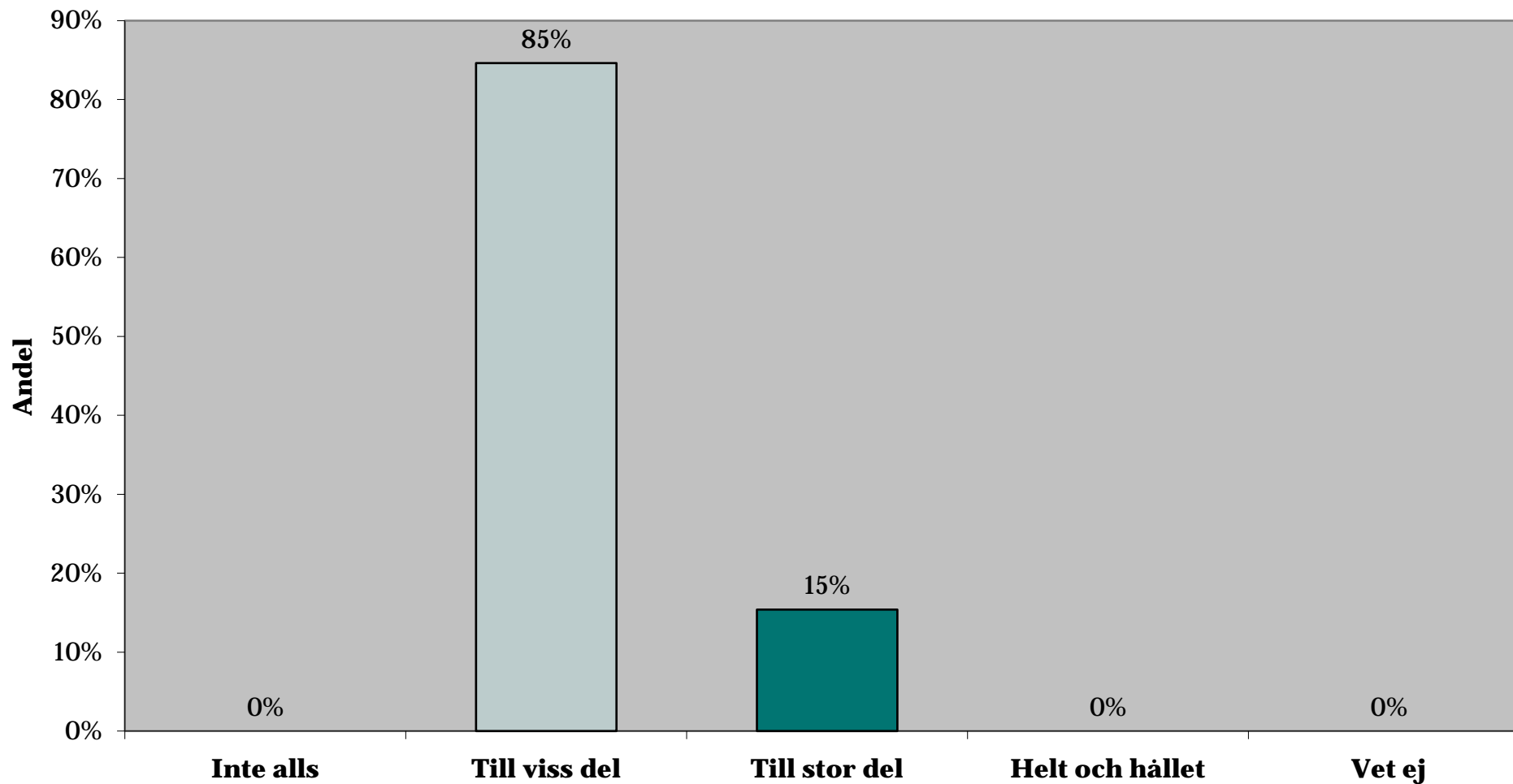
Fråga 24

I hur stor utsträckning hanteras geografisk information rörande "Polis, räddningstjänst, ambulans" digitalt?



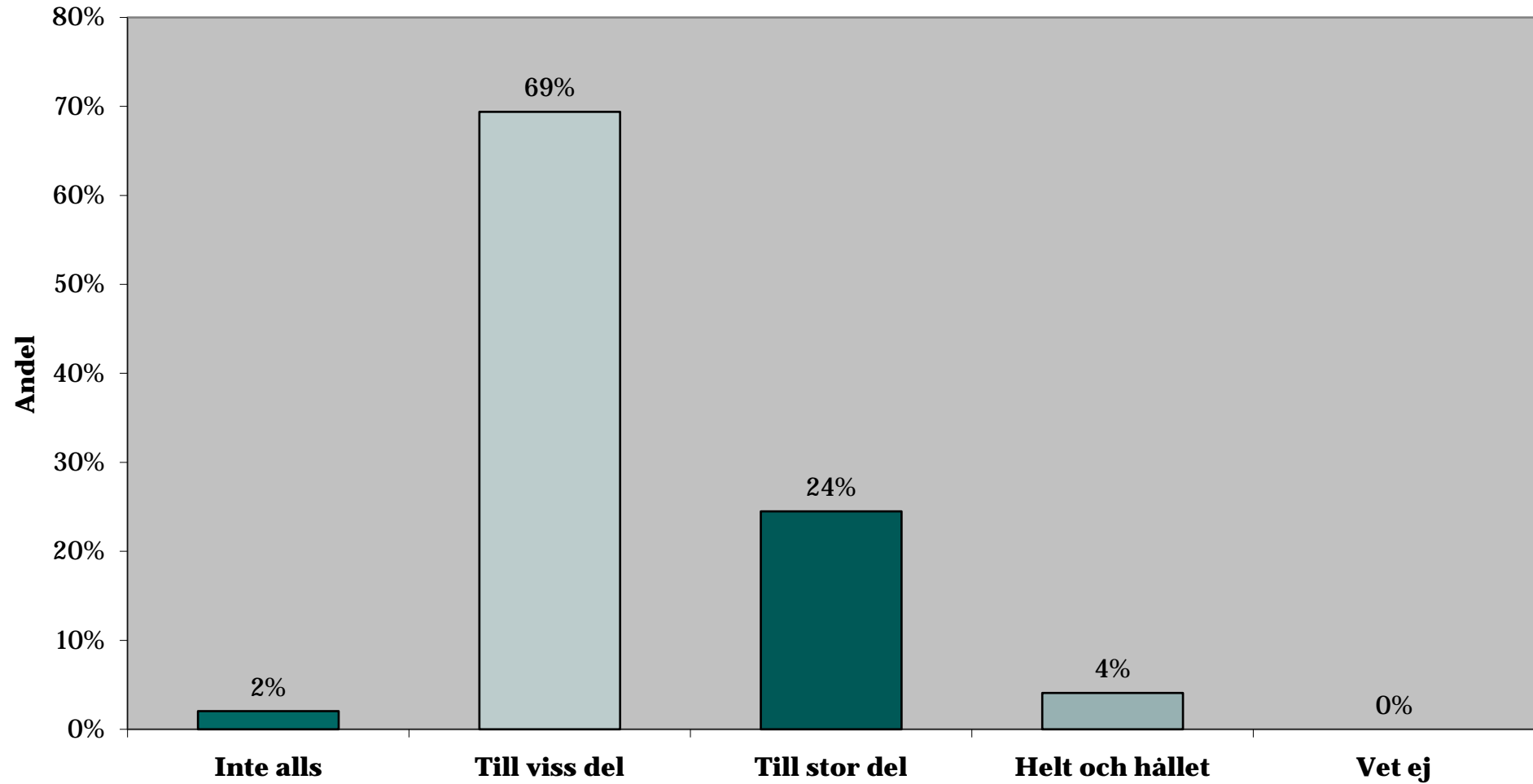
Fråga 25

I hur stor utsträckning hanteras geografisk information rörande "Säkerhet (larm, övervakning)" digitalt?



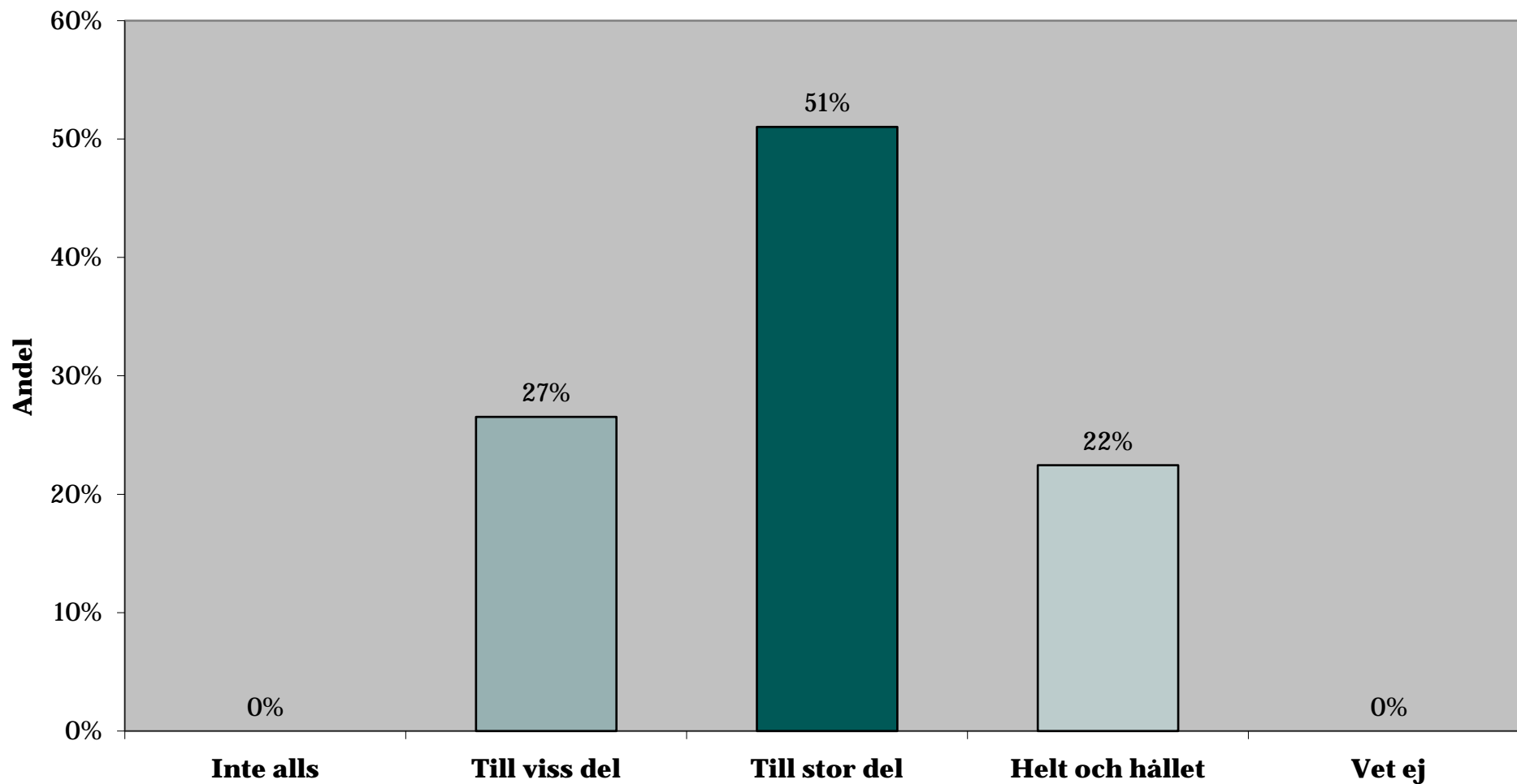
Fråga 26

I hur stor utsträckning hanteras geografisk information rörande krisberedskapsplanering (risk-, sårbarhetsanalys) digitalt?



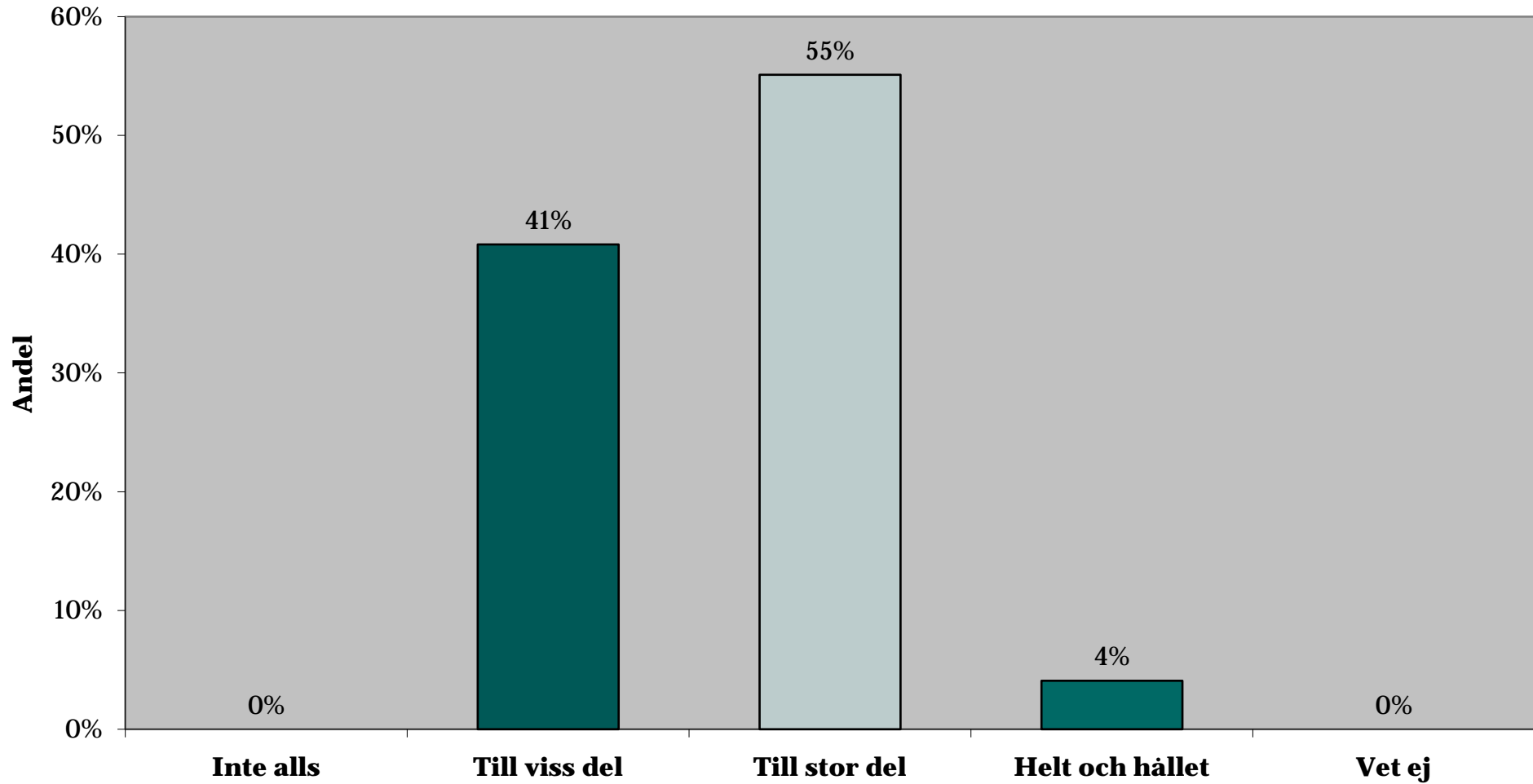
Fråga 27

I hur stor utsträckning hanteras geografisk information rörande "Fastigheter, byggnader, anläggningar" digitalt?



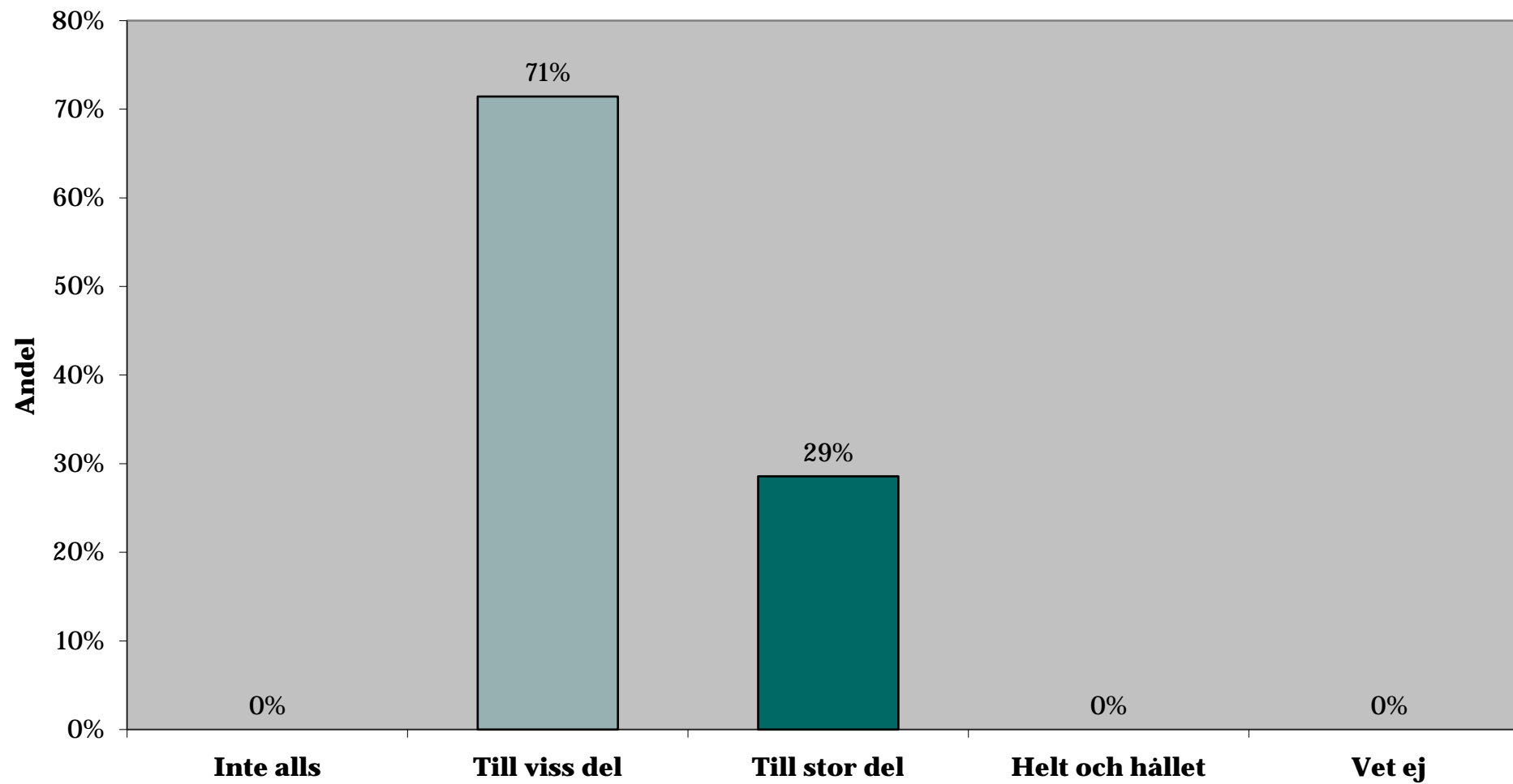
Fråga 28

I hur stor utsträckning hanteras geografisk information rörande "Trafik, transport" digitalt?



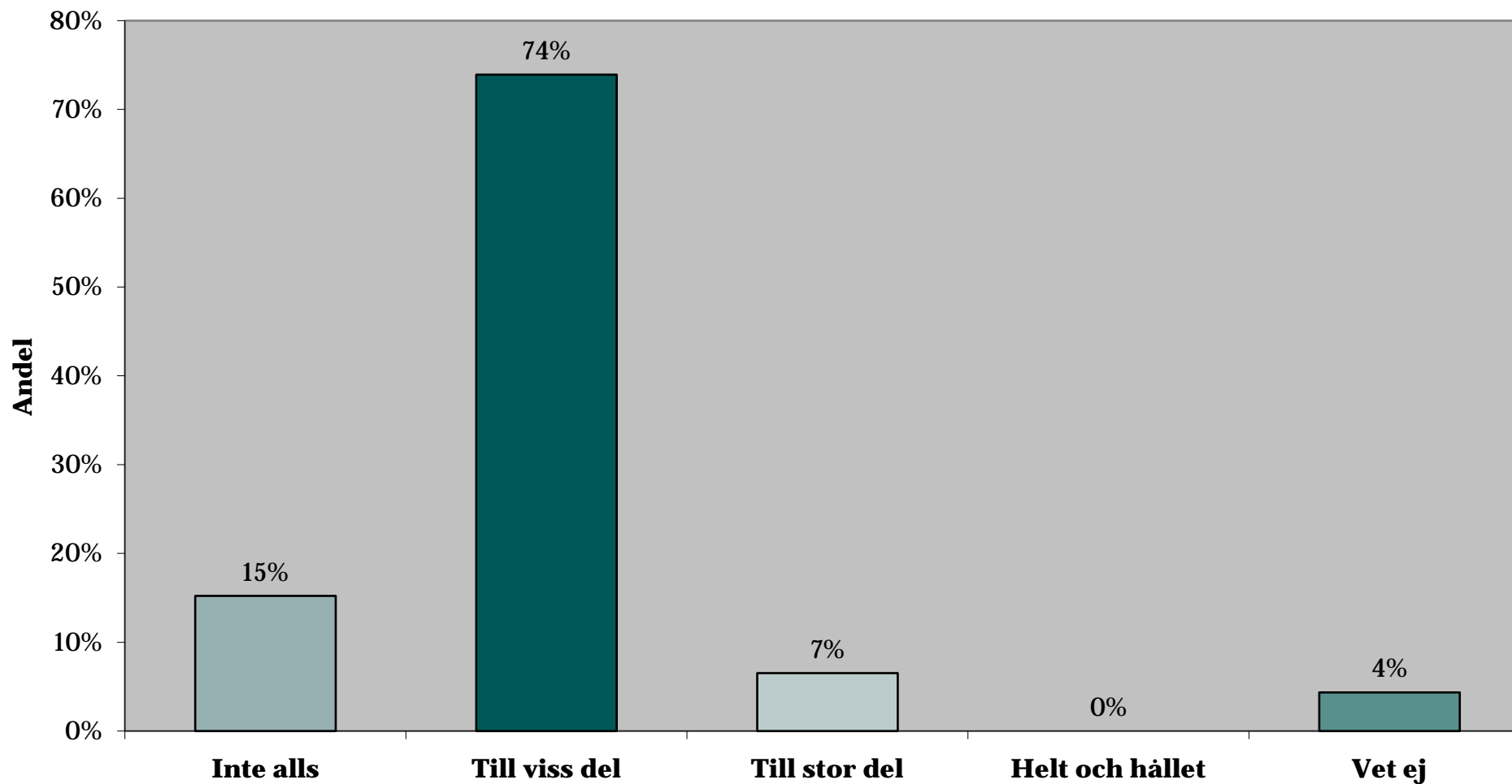
Fråga 29

I hur stor utsträckning hanteras geografisk information rörande "Handel, grossister" digitalt?



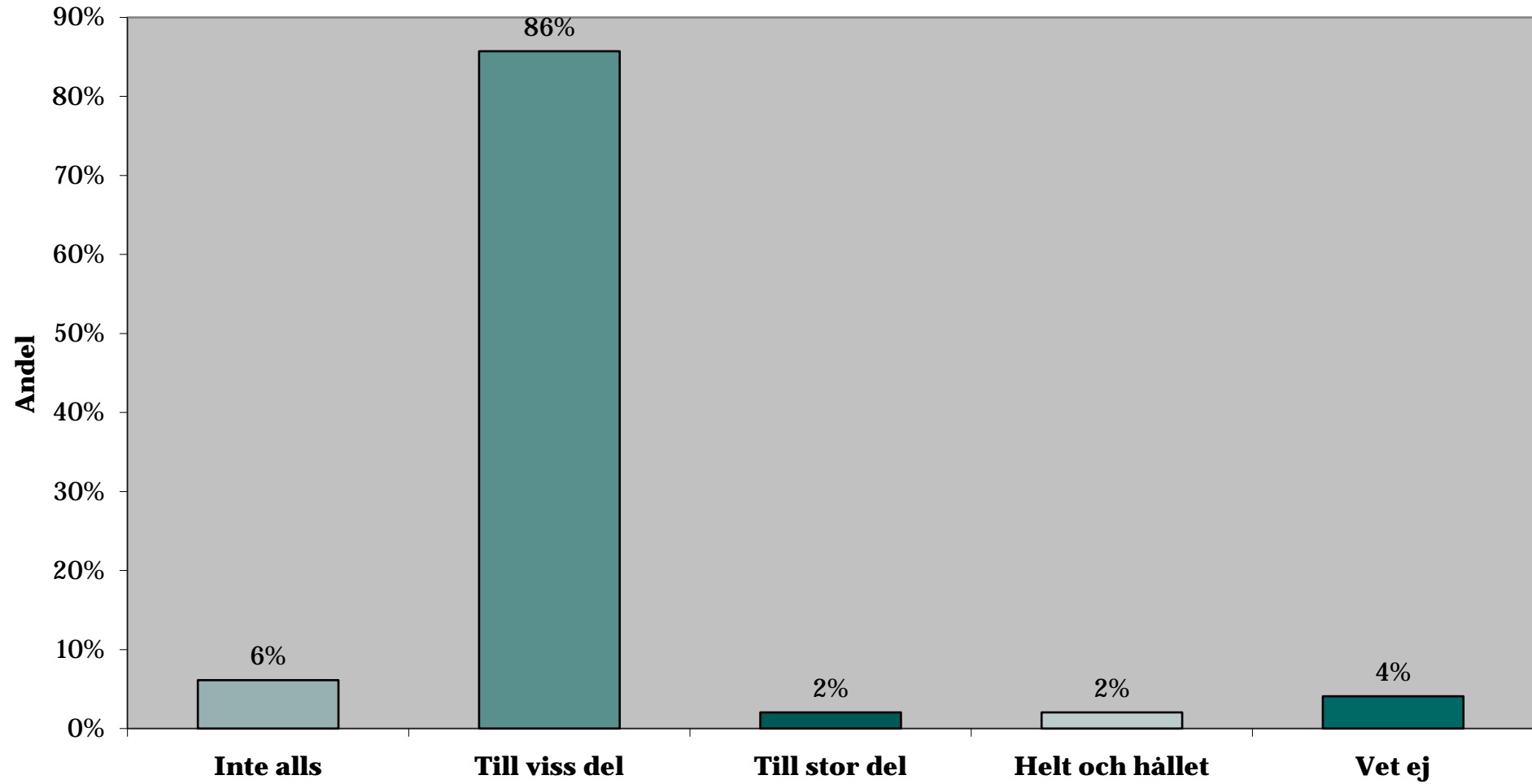
Fråga 30

**I hur stor utsträckning hanteras geografisk information rörande
"Social- och hälsovård, sjukvård, epidemiologi" digitalt?**



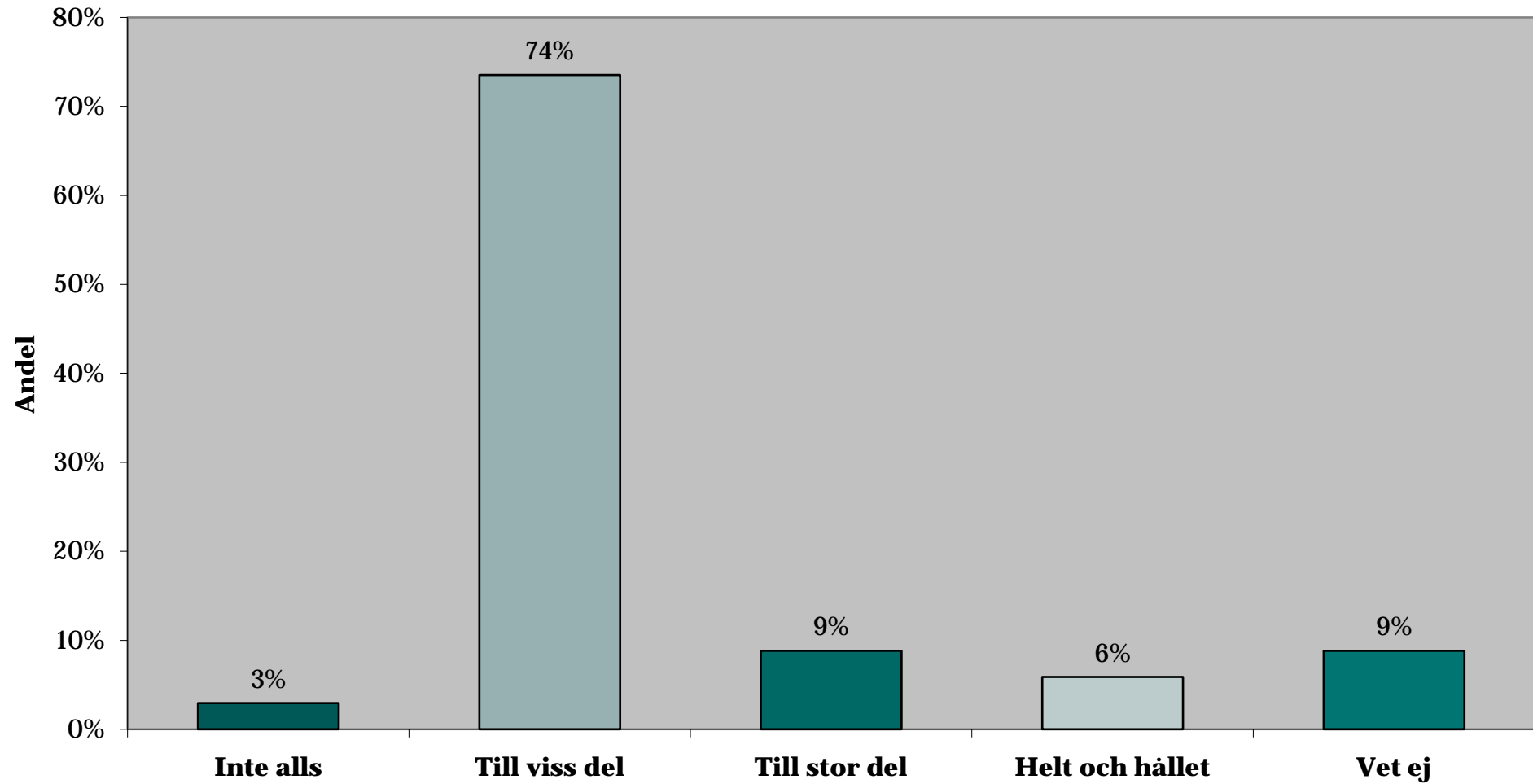
Fråga 31

I hur stor utsträckning hanteras geografisk information rörande "Skola/barnomsorg" digitalt?



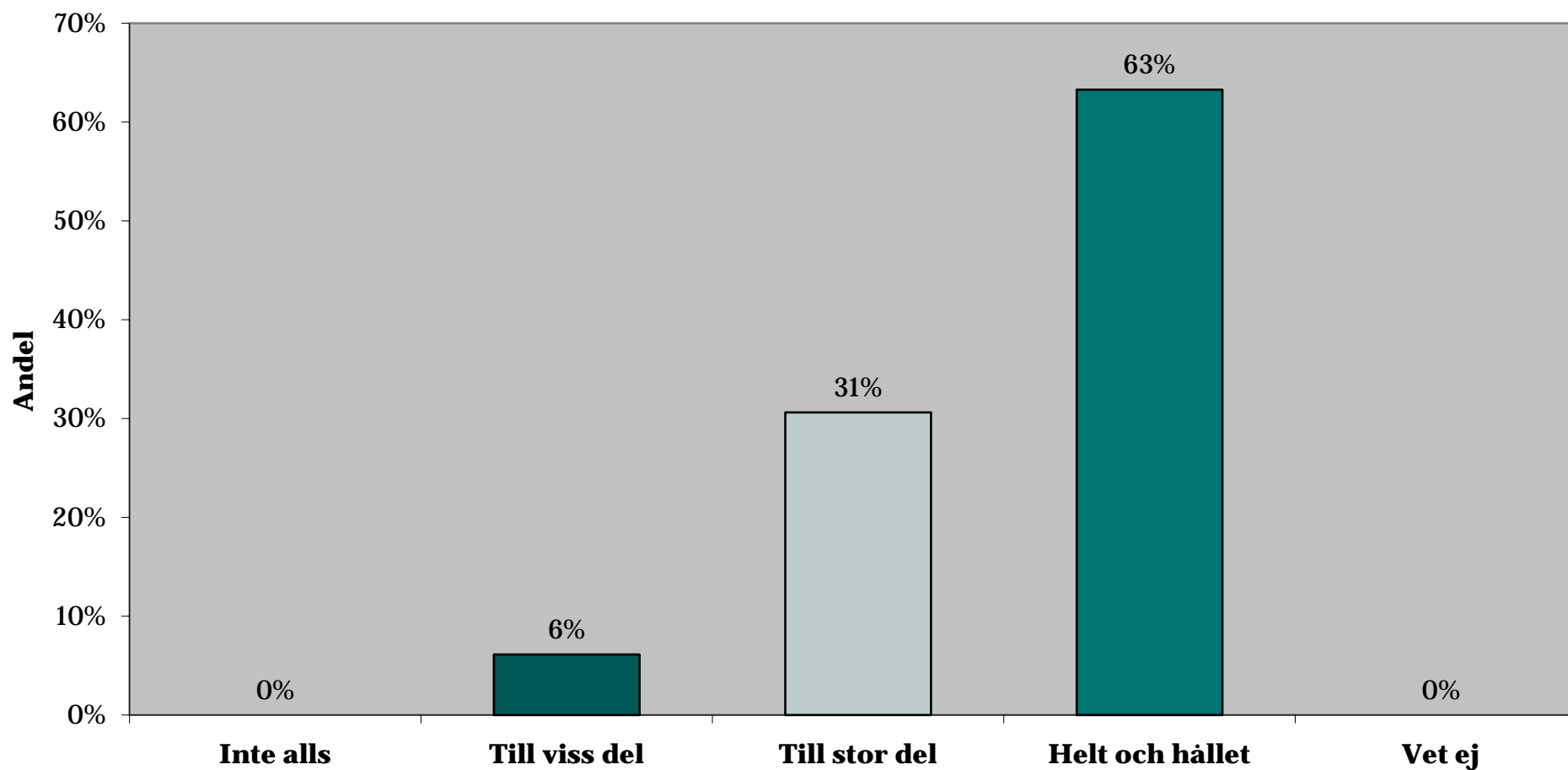
Fråga 32

I hur stor utsträckning hanteras geografisk information rörande "Undervisning, forskning, utveckling" digitalt?



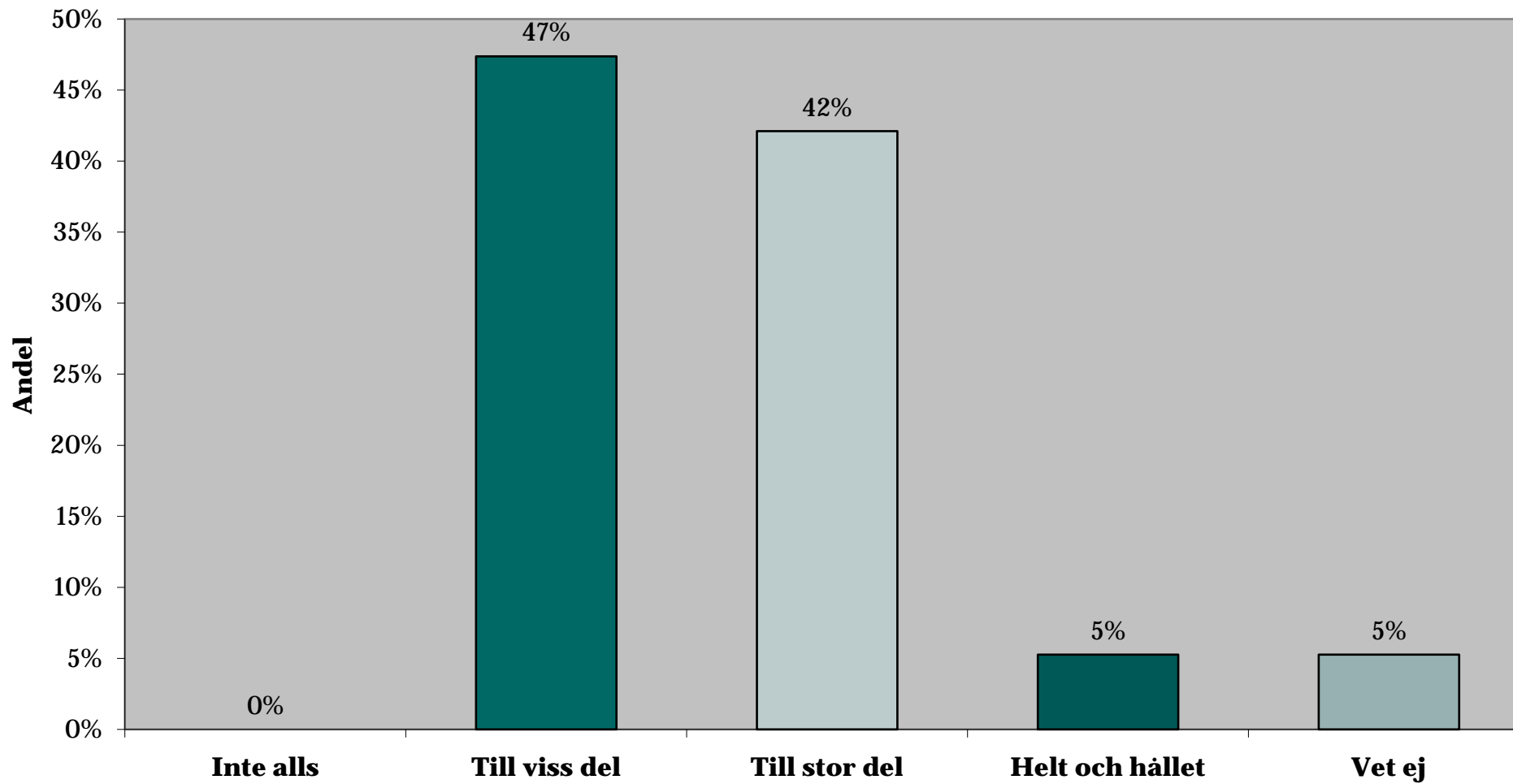
Fråga 33

**I hur stor utsträckning hanteras geografisk information rörande
"Kartframställning, statistikproduktion, geografisk dataproduktion"
digitalt?**



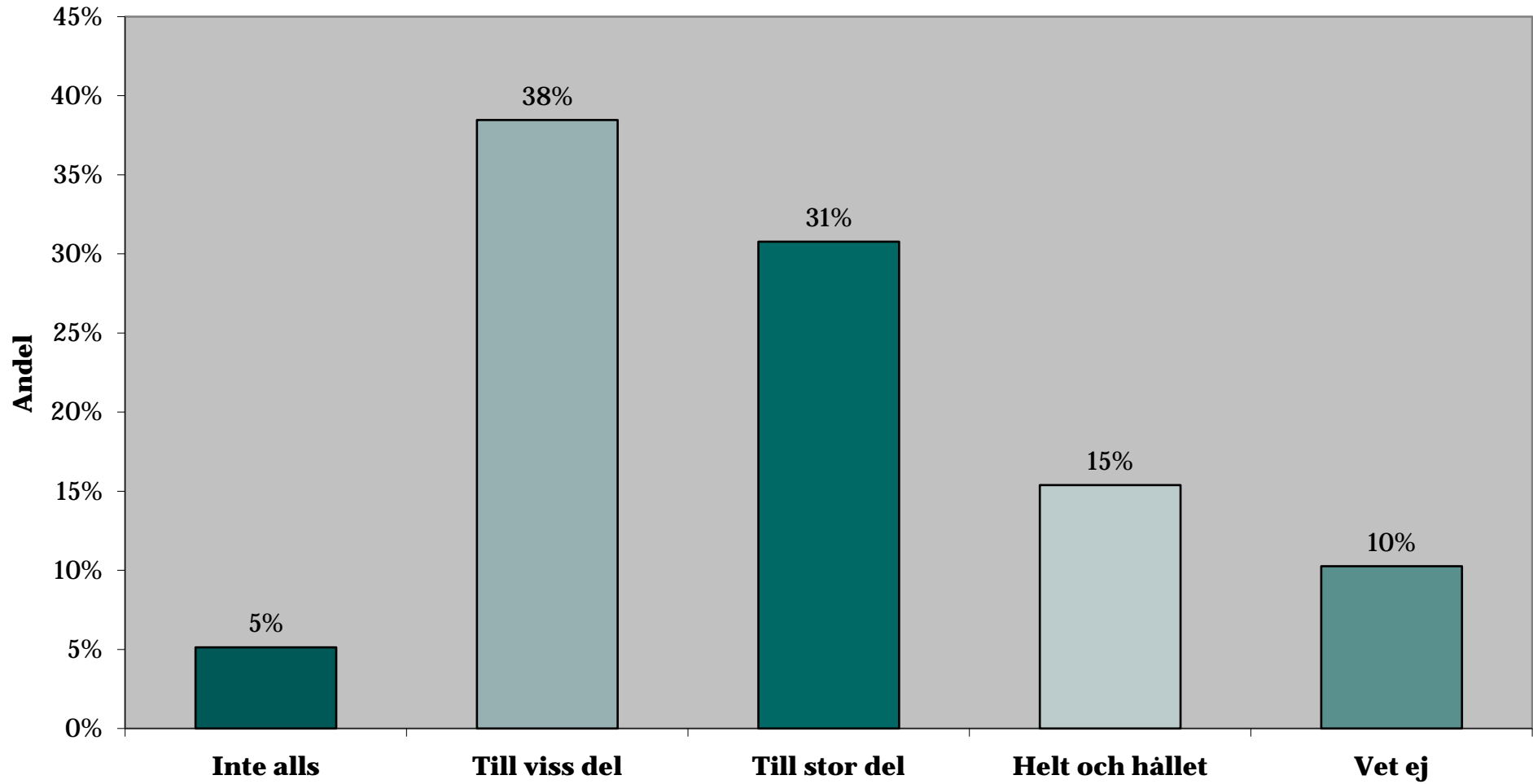
Fråga 34

I hur stor utsträckning hanteras geografisk information rörande "Teleoperatör, tele- och datakommunikation" digitalt?



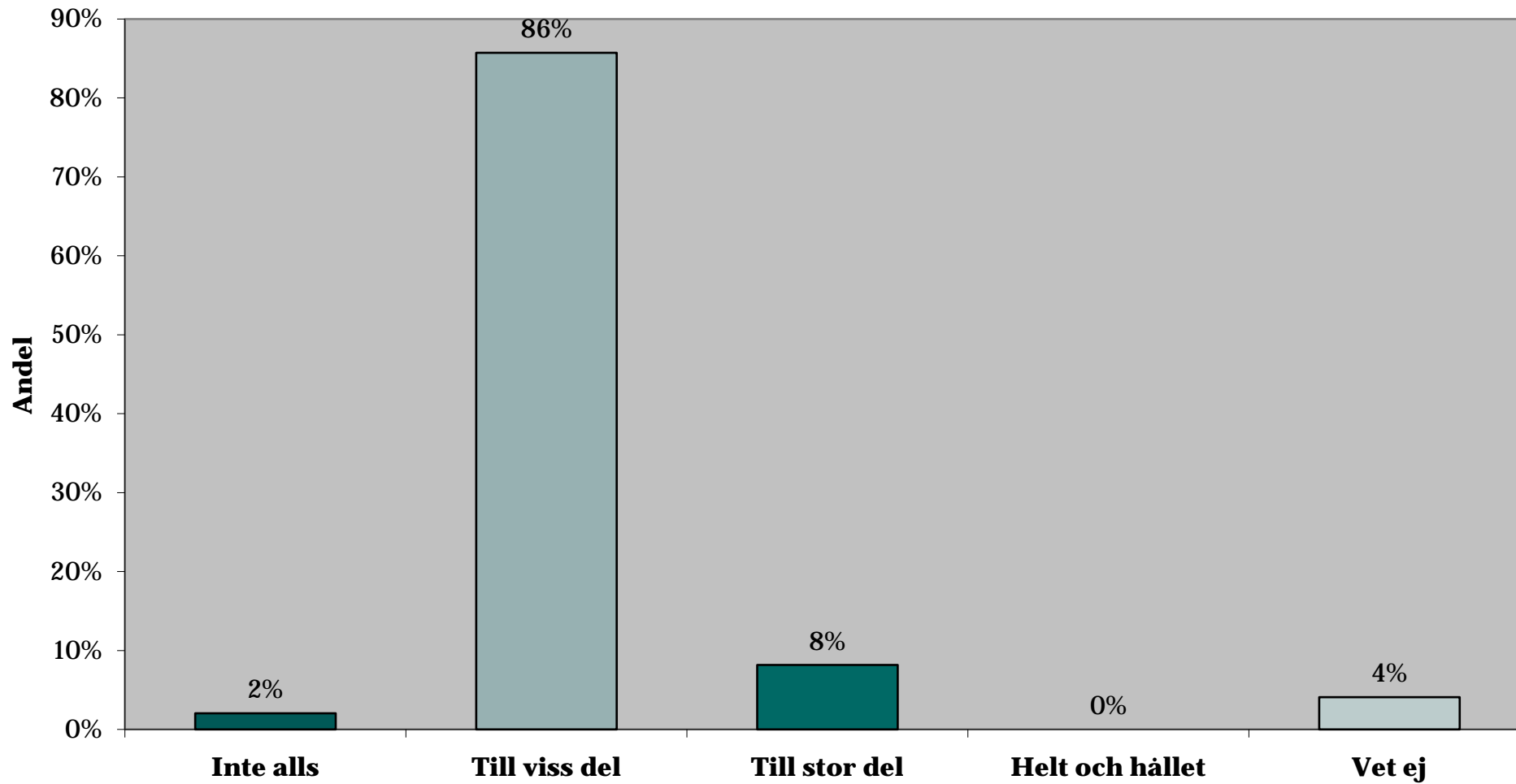
Fråga 35

I hur stor utsträckning hanteras geografisk information rörande "IT-tjänster, konsulter, programvara" digitalt?



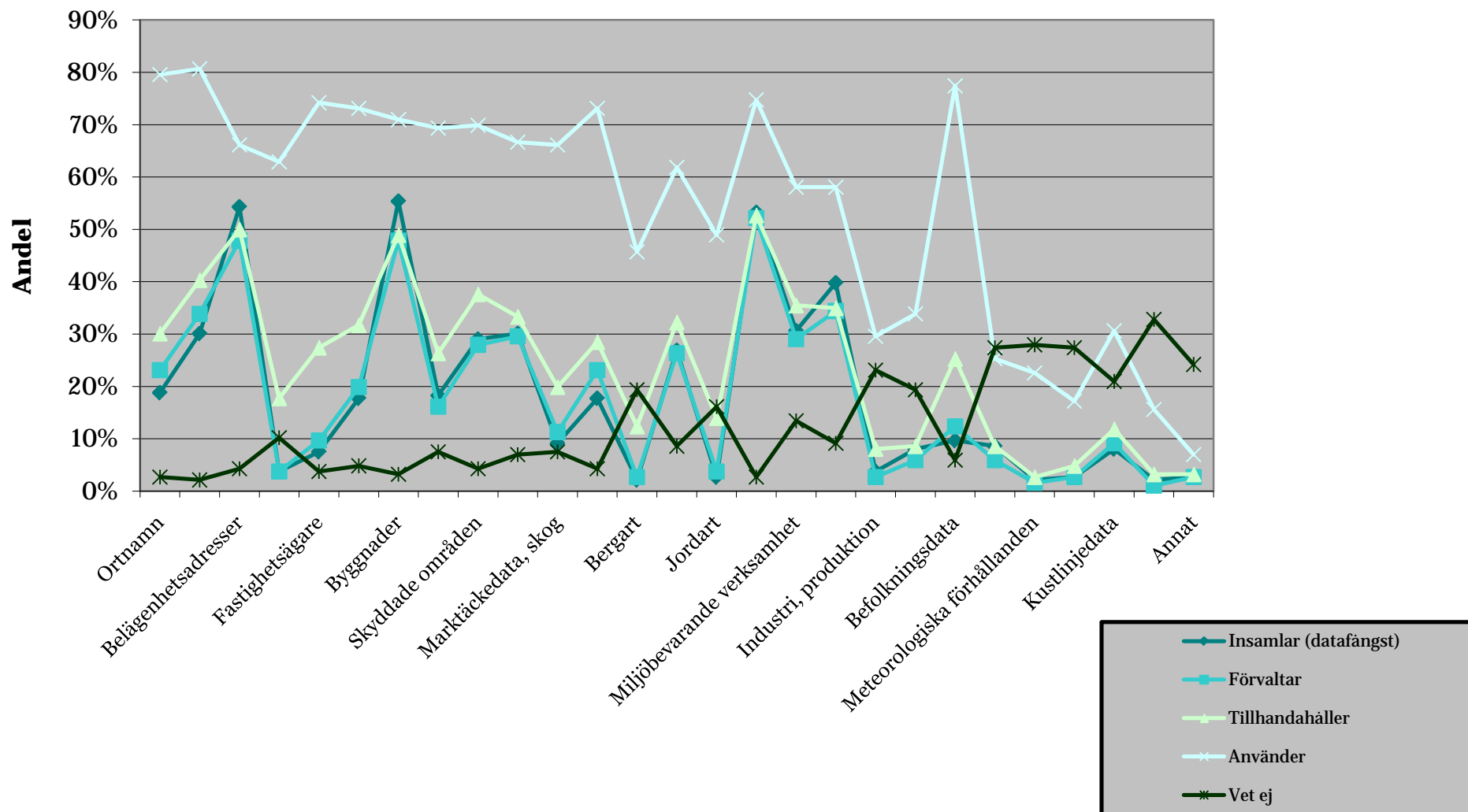
Fråga 38

I hur stor utsträckning hanteras geografisk information rörande "Turism, hotell, resor" digitalt?



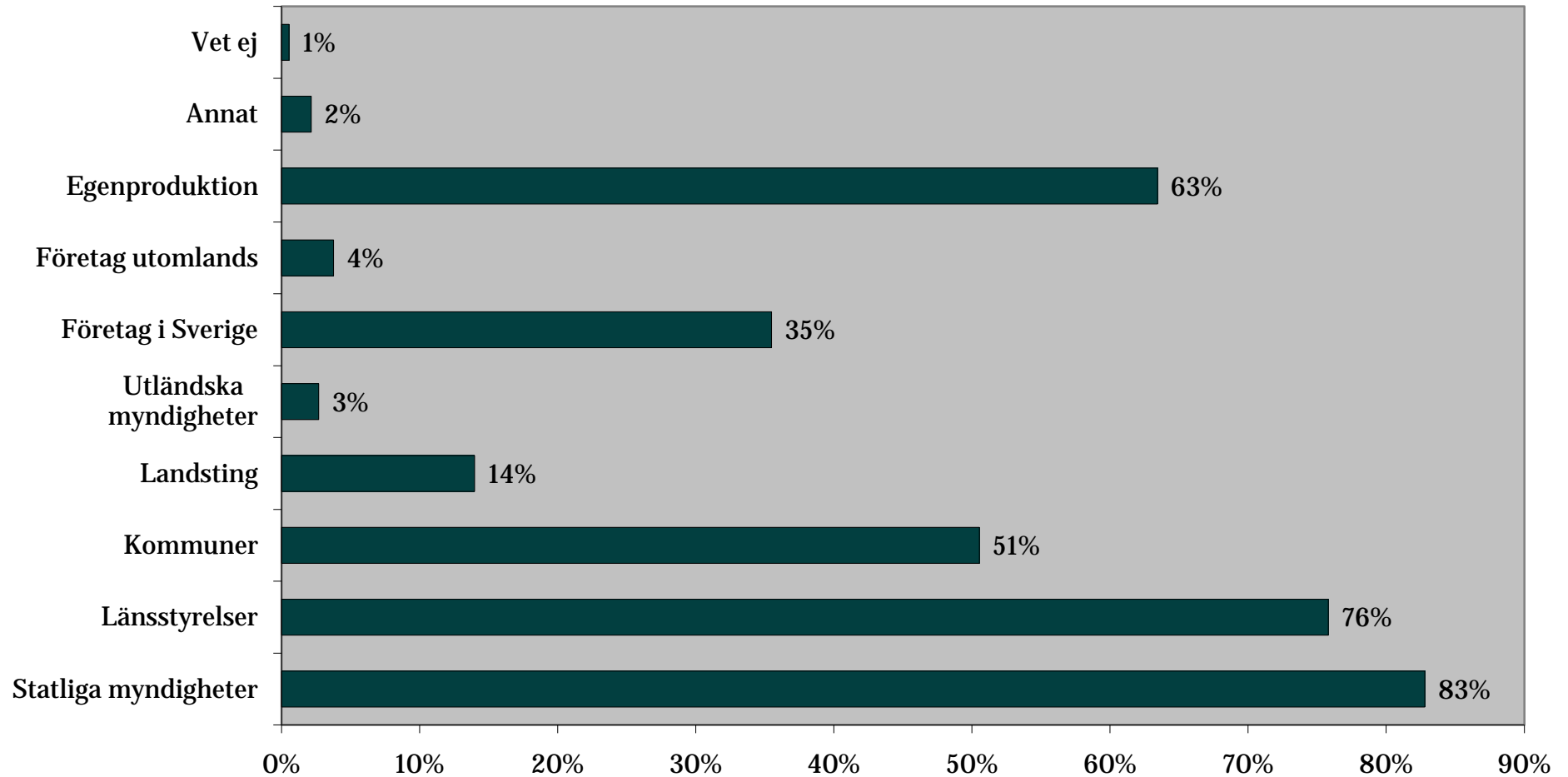
Fråga 39-40

På vilka sätt hanterar er organisation följande typer av geografisk information?



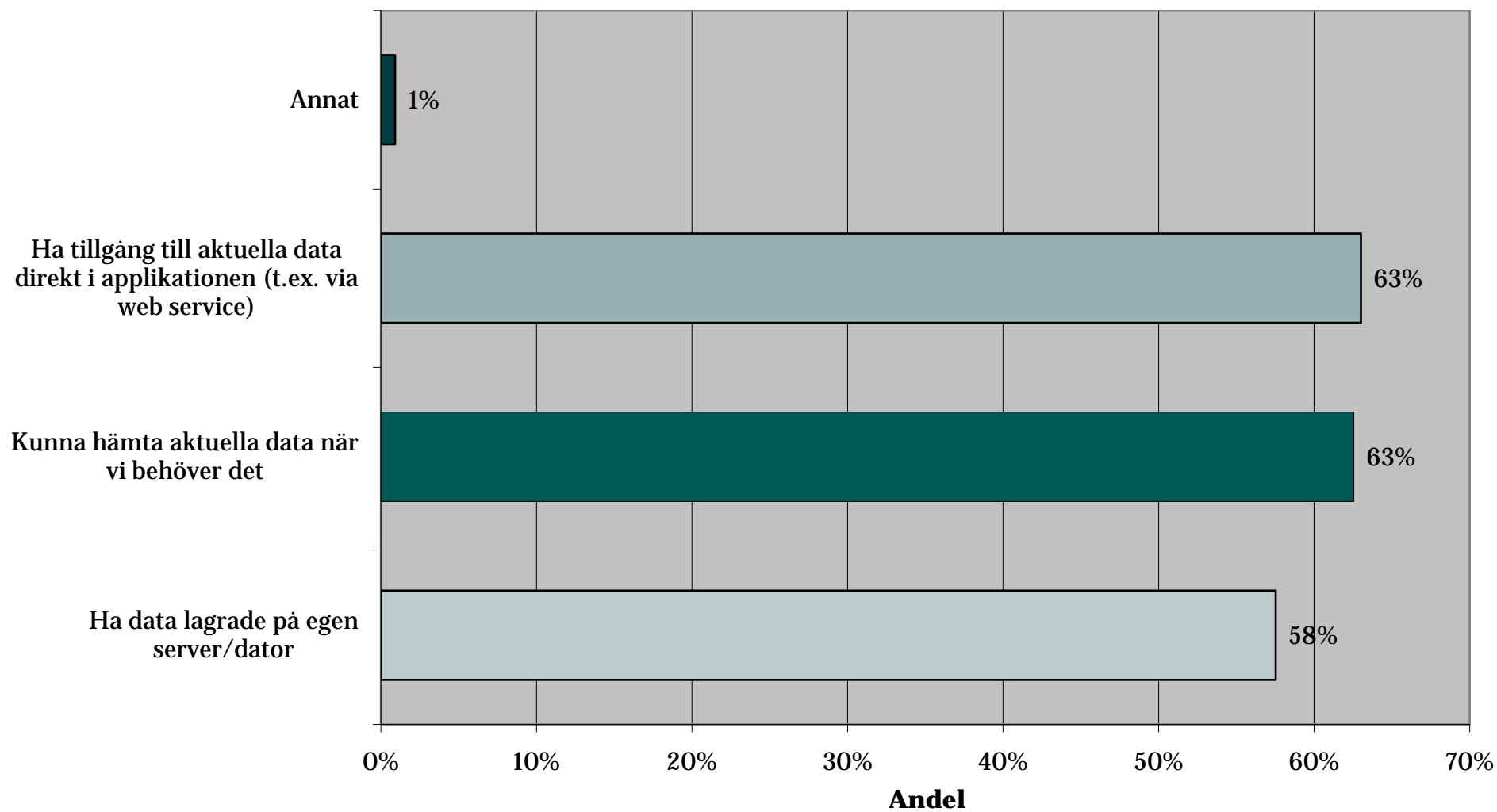
Fråga 41

Från vilka typer av organisationer erhåller ni geografisk data?



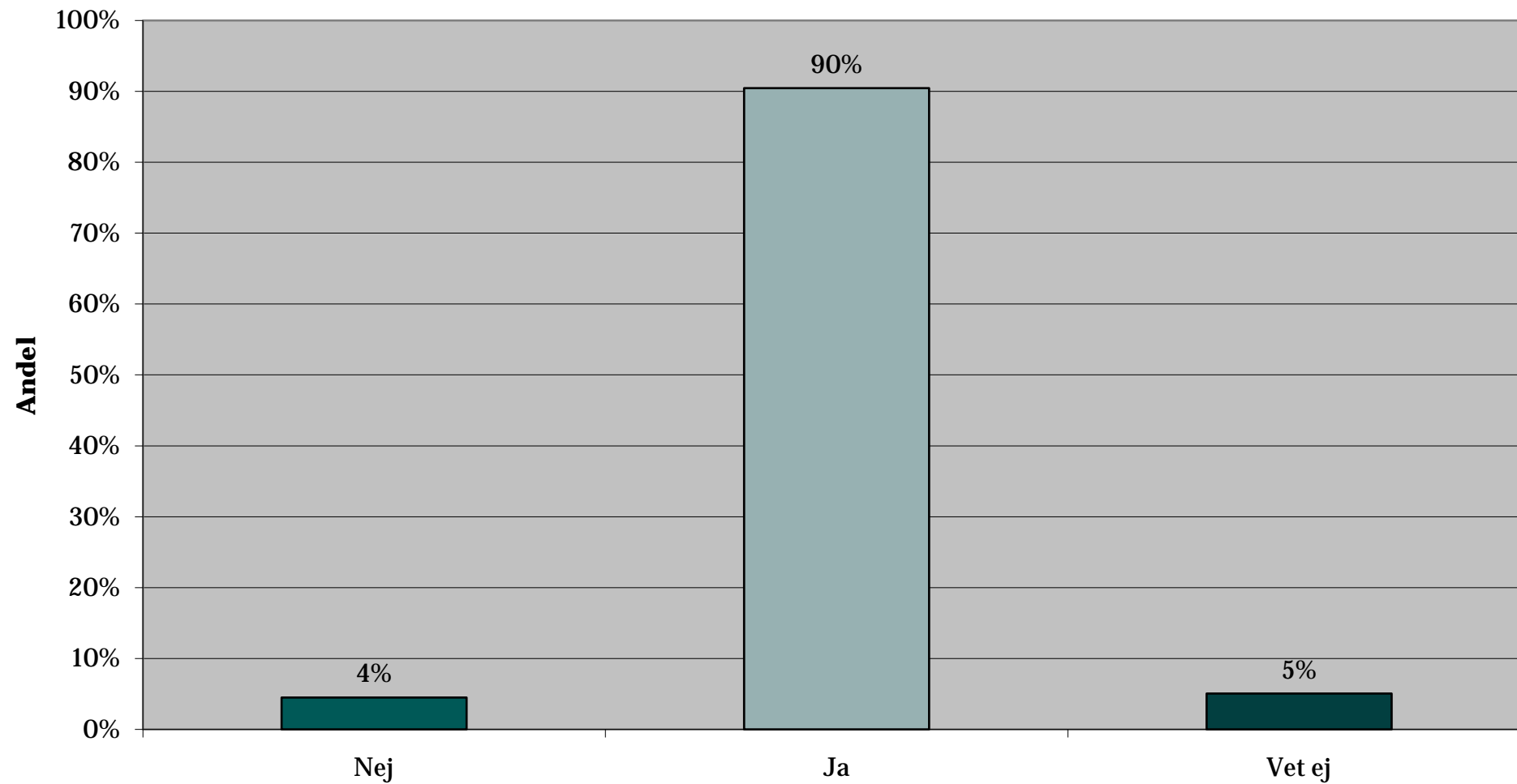
Fråga 45

På vilket eller vilka sätt vill ni få tillgång till geografisk data?



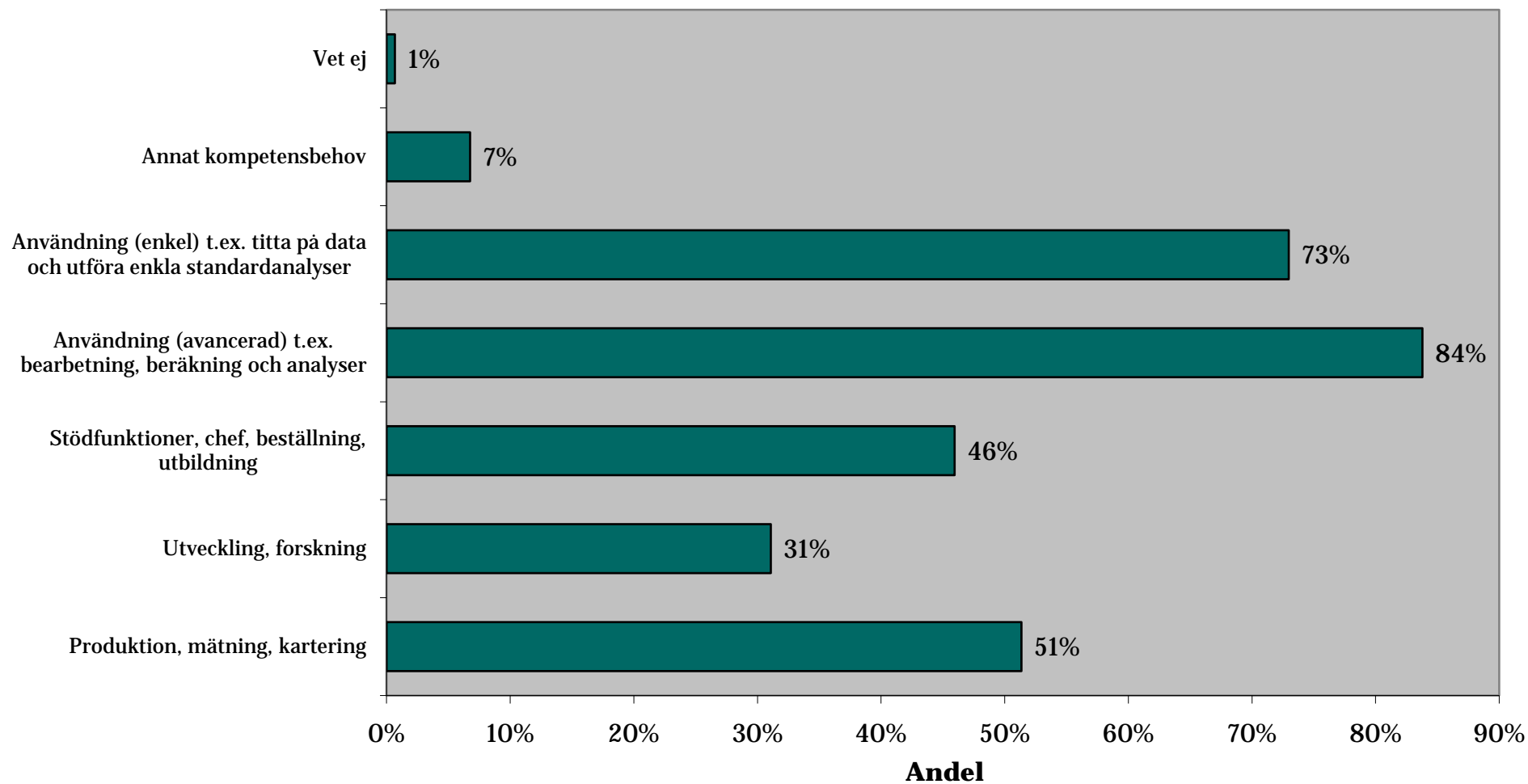
Fråga 46

Ser ni ett behov av ökad kompetens i anslutning till det geografiska informationsområdet inom de närmaste 3 åren?



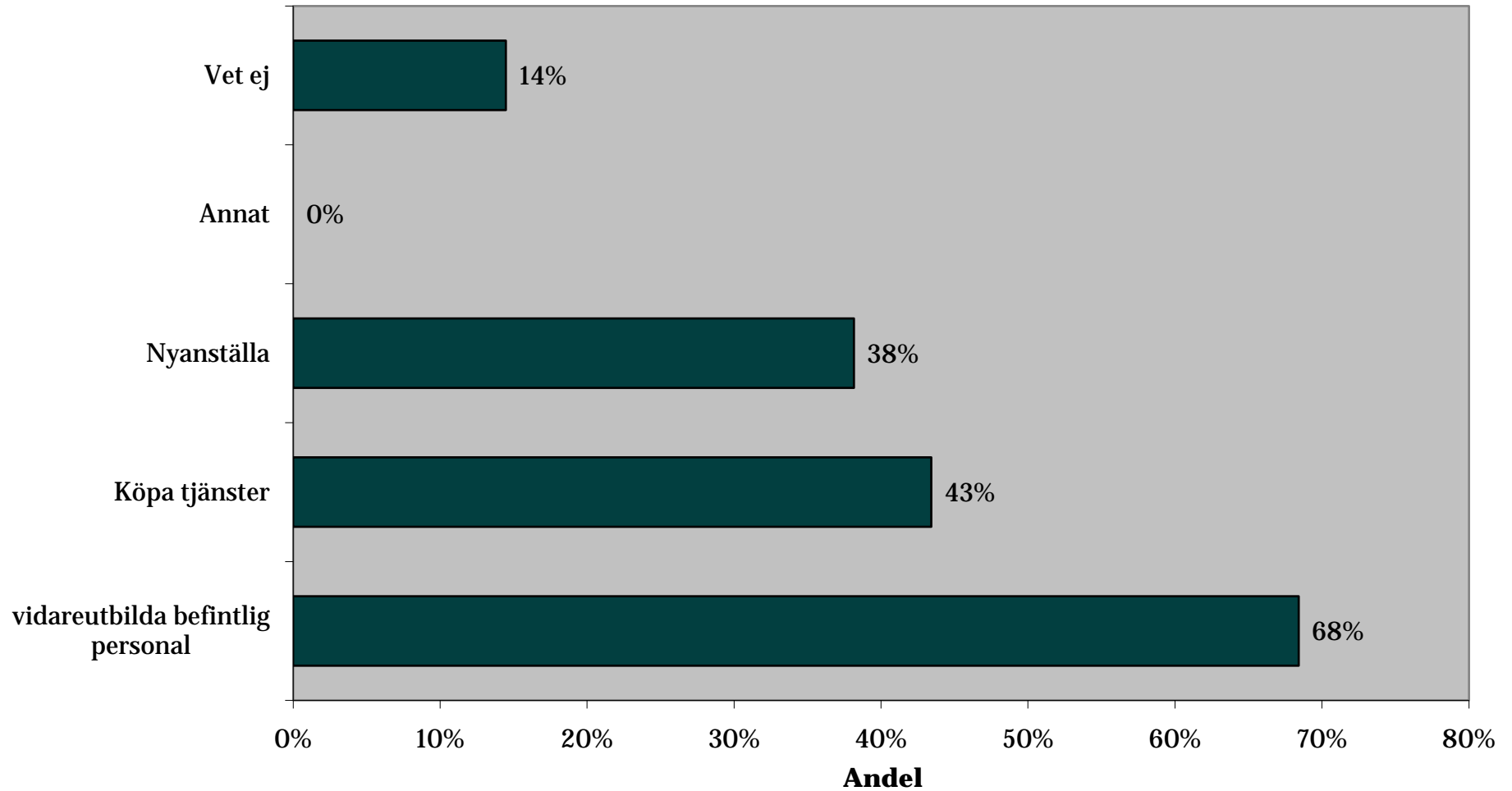
Fråga 47

Inom vilket eller vilka av följande områden ser ni ett kompetensbehov relaterat till geografisk information?



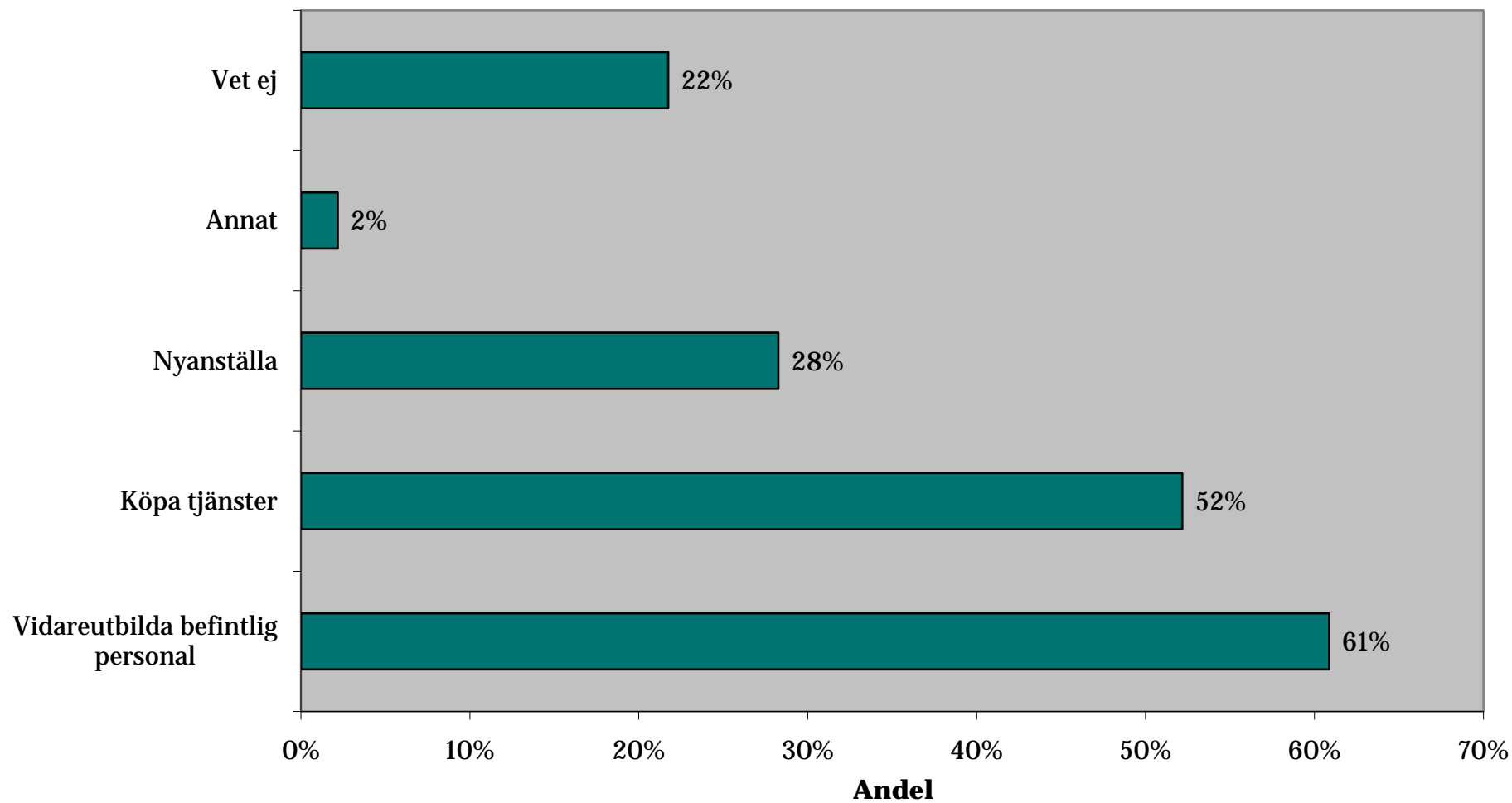
Fråga 48

Hur planerar ni att täcka ert kompetensbehov inom "Produktion, mätning, kartering" de närmaste 3 åren?



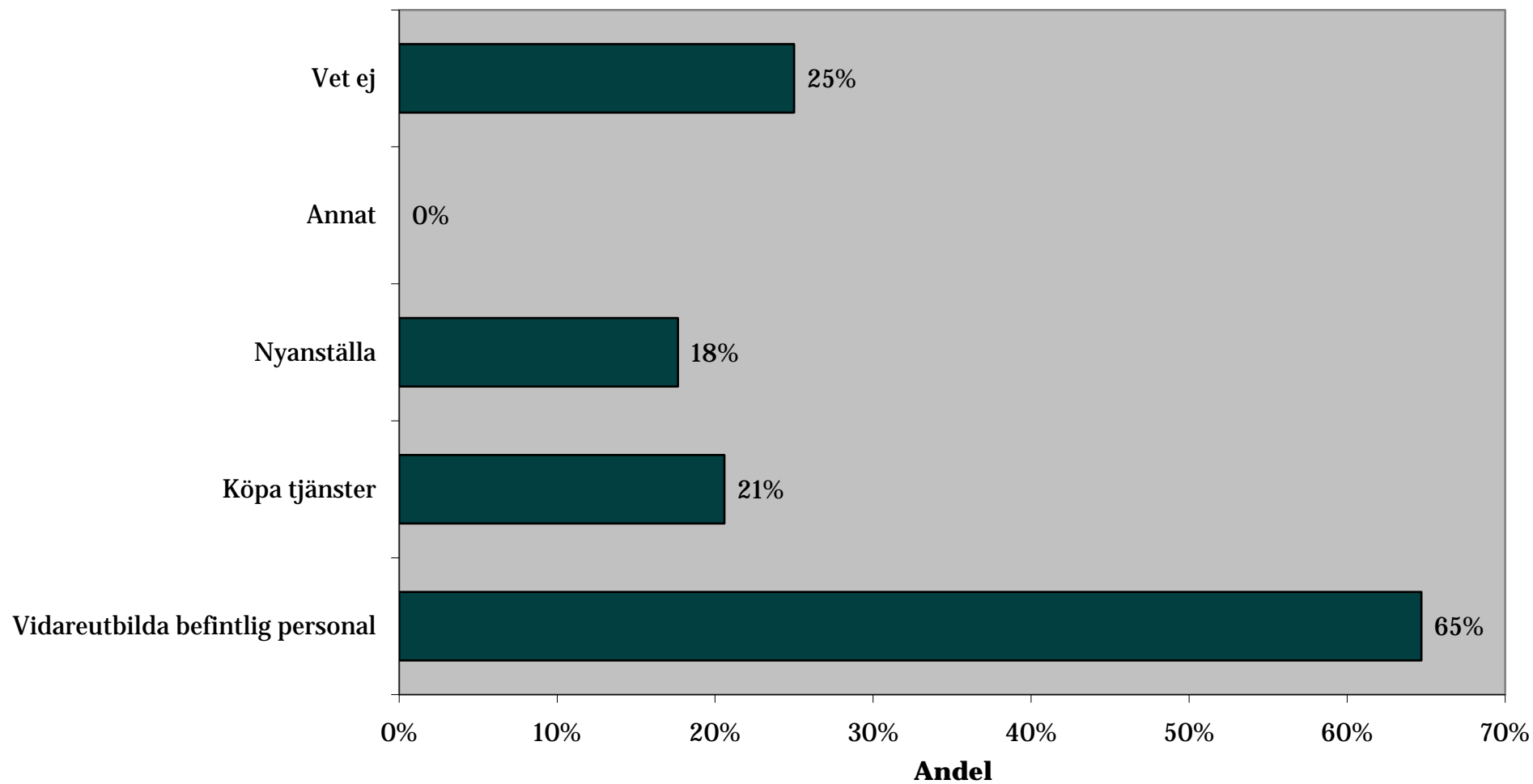
Fråga 49

Hur planerar ni att täcka ert kompetensbehov inom "Utveckling, forskning" de närmaste 3 åren?



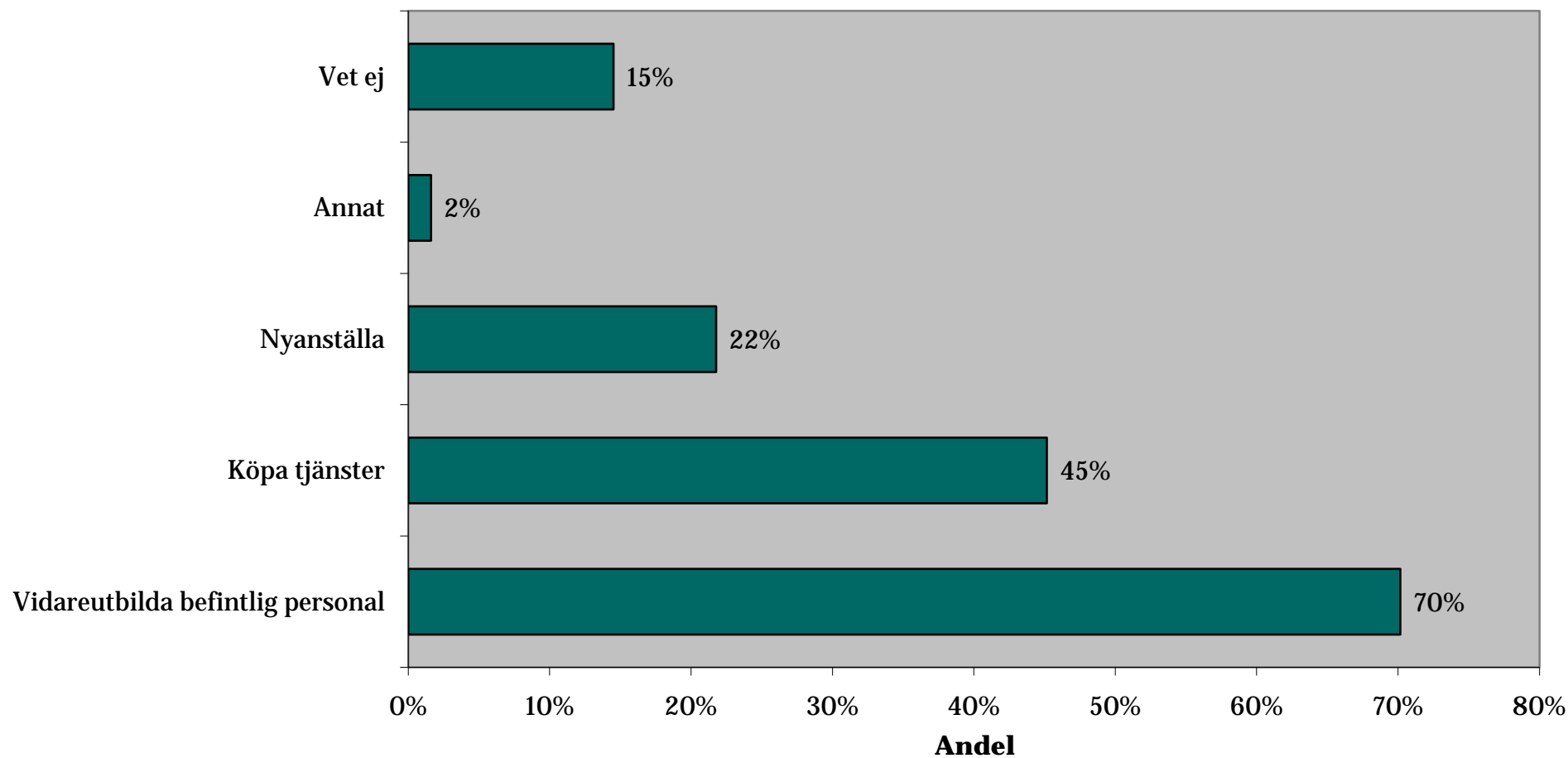
Fråga 50

Hur planerar ni att täcka ert kompetensbehov inom "Stödfunktioner, chef, beställning, utbildning" de närmaste 3 åren?



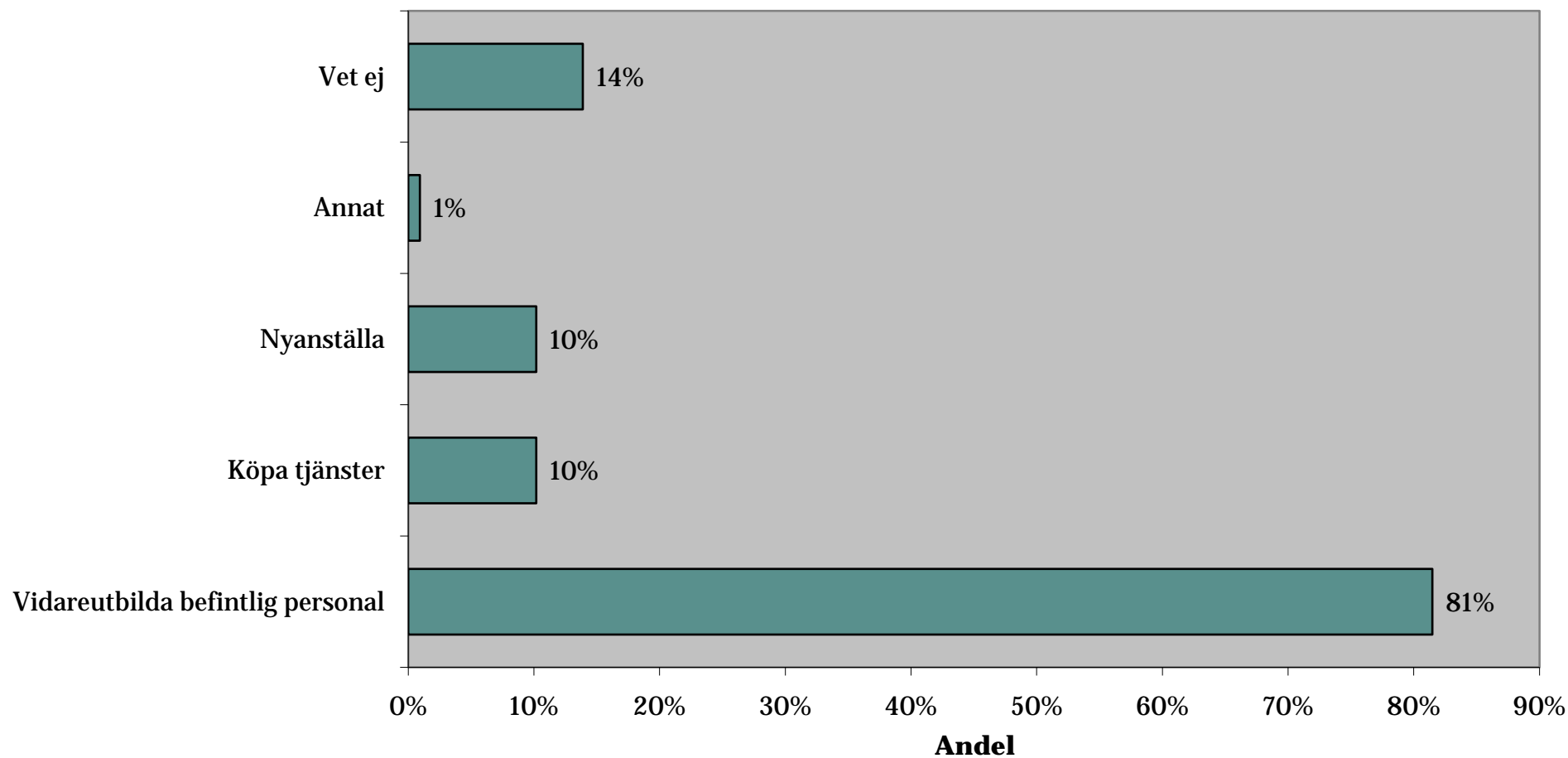
Fråga 51

Hur planerar ni att täcka ert kompetensbehov inom "Avancerad användning (t.ex. bearbetning, beräkning och analyser)" de närmaste 3 åren?



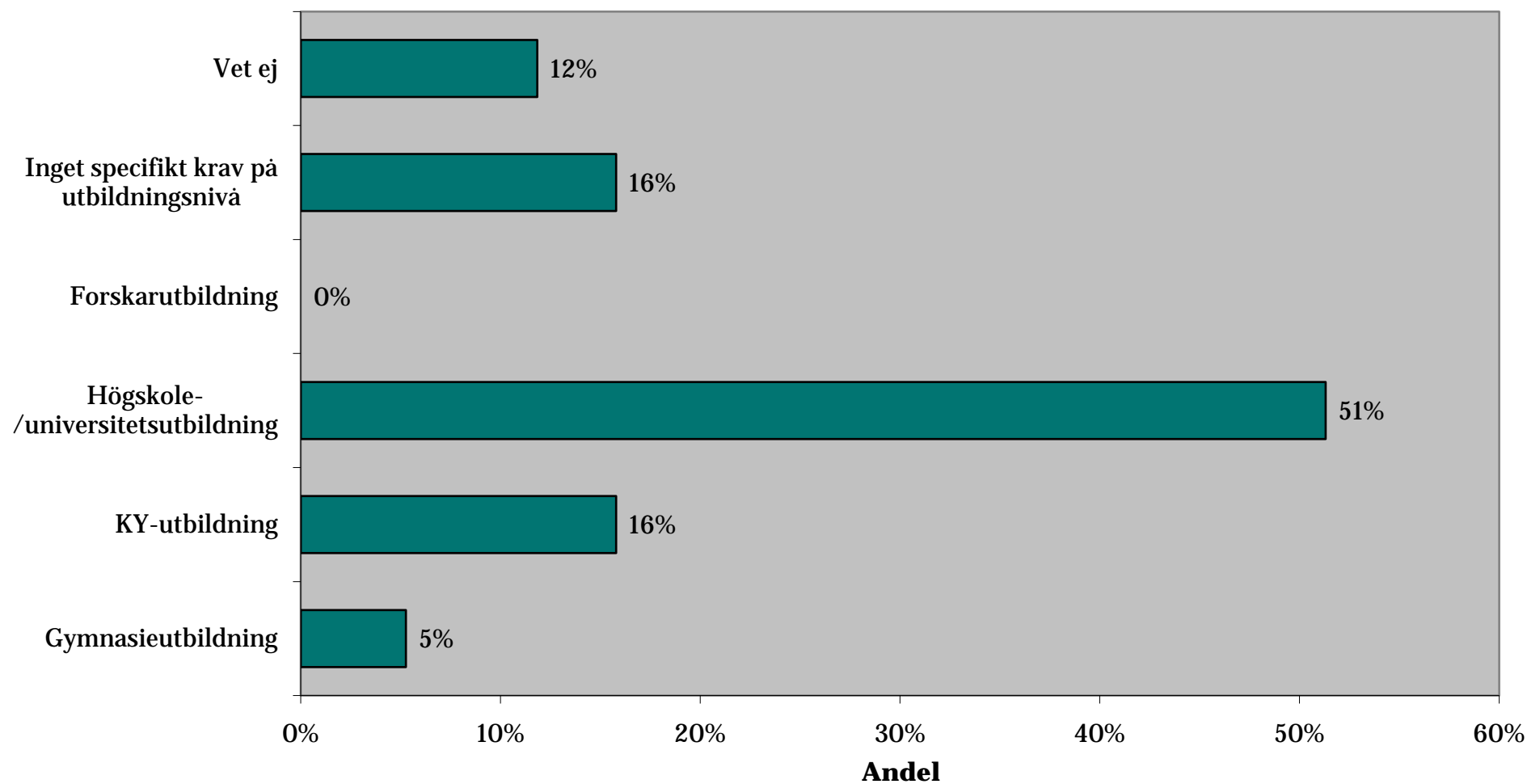
Fråga 52

Hur planerar ni att täcka ert kompetensbehov inom "Avancerad användning (t.ex. bearbetning, beräkning och analyser)" de närmaste 3 åren?



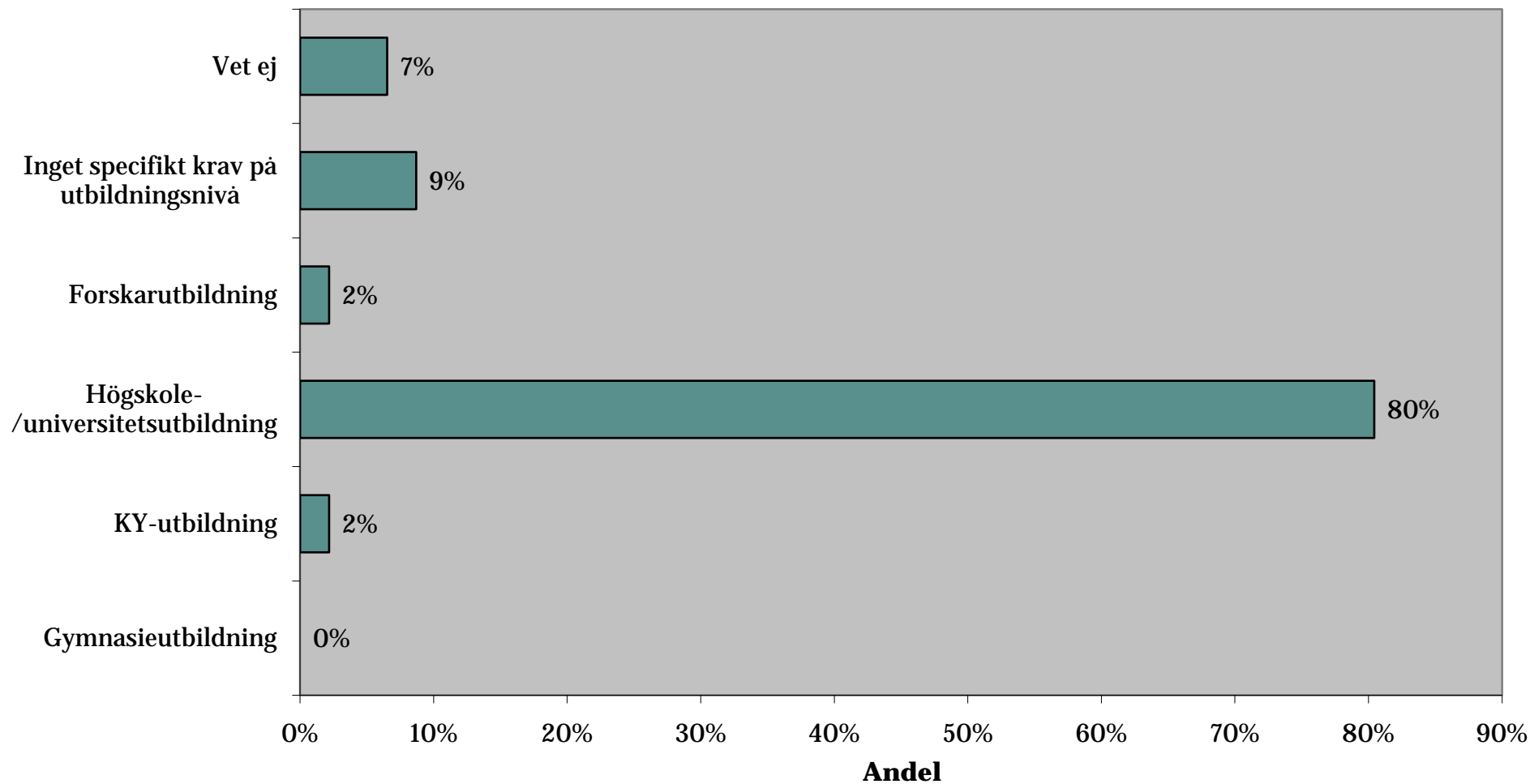
Fråga 53

Vilken utbildningsnivå är ni främst intresserade av inom området "produktion, mätning, kartering"?



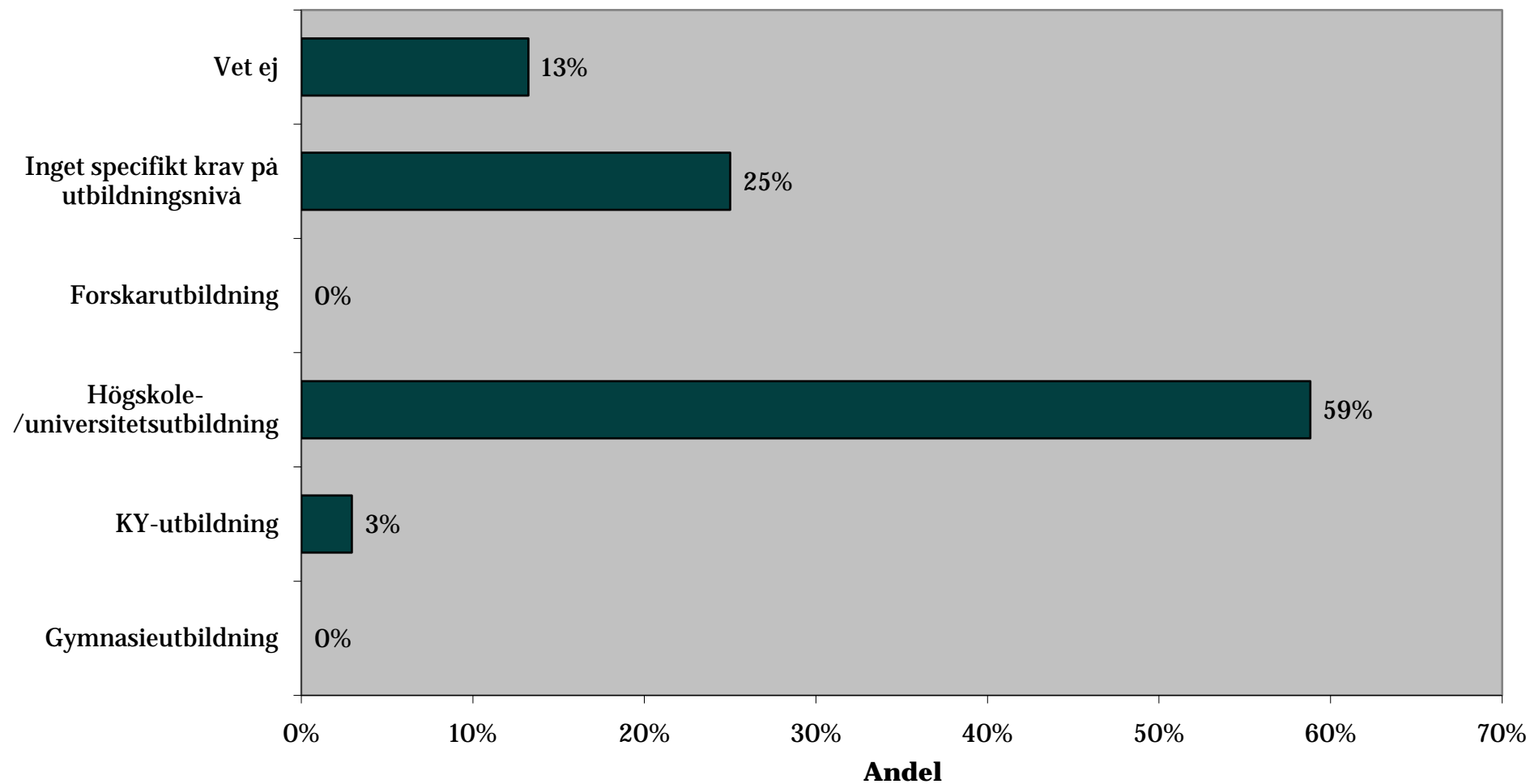
Fråga 54

Vilken utbildningsnivå är ni främst intresserade av inom "utveckling, forskning"?



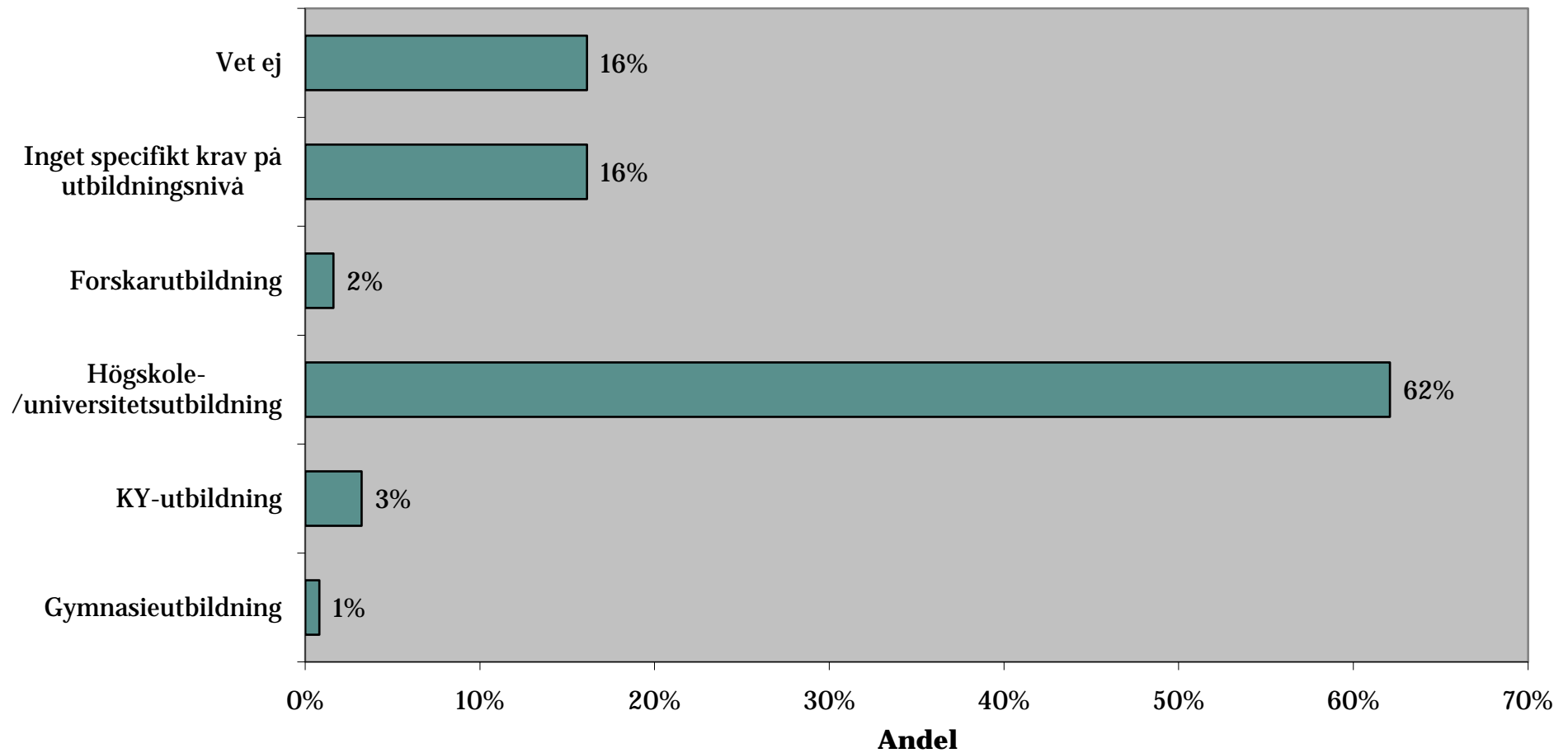
Fråga 55

Vilken utbildningsnivå är ni främst intresserade av inom området "stödfunktioner, chef, beställning, utbildning"?



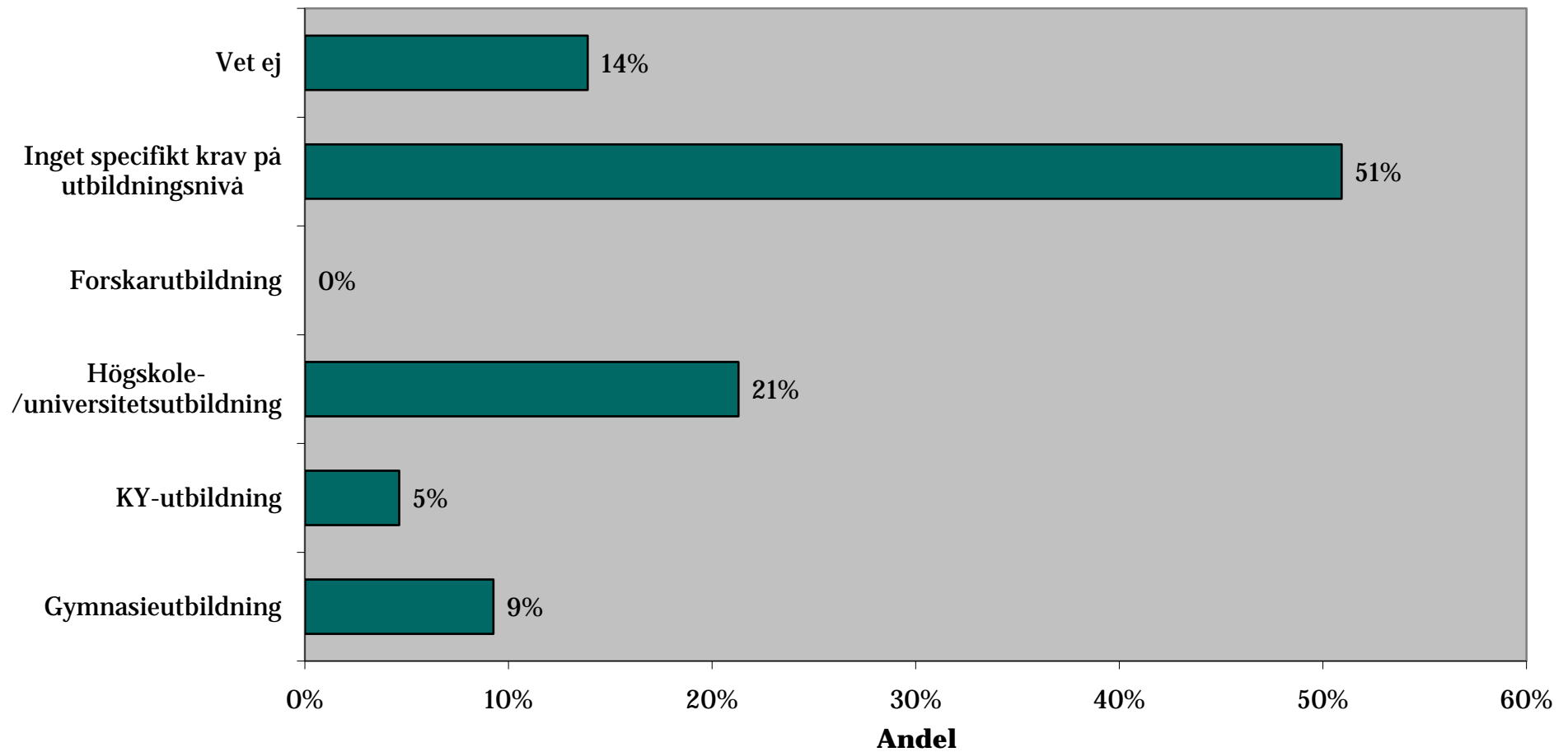
Fråga 56

Vilken utbildningsnivå är ni främst intresserade av inom området "användning (avancerad) t.ex. bearbetning, beräkning och analyser"?

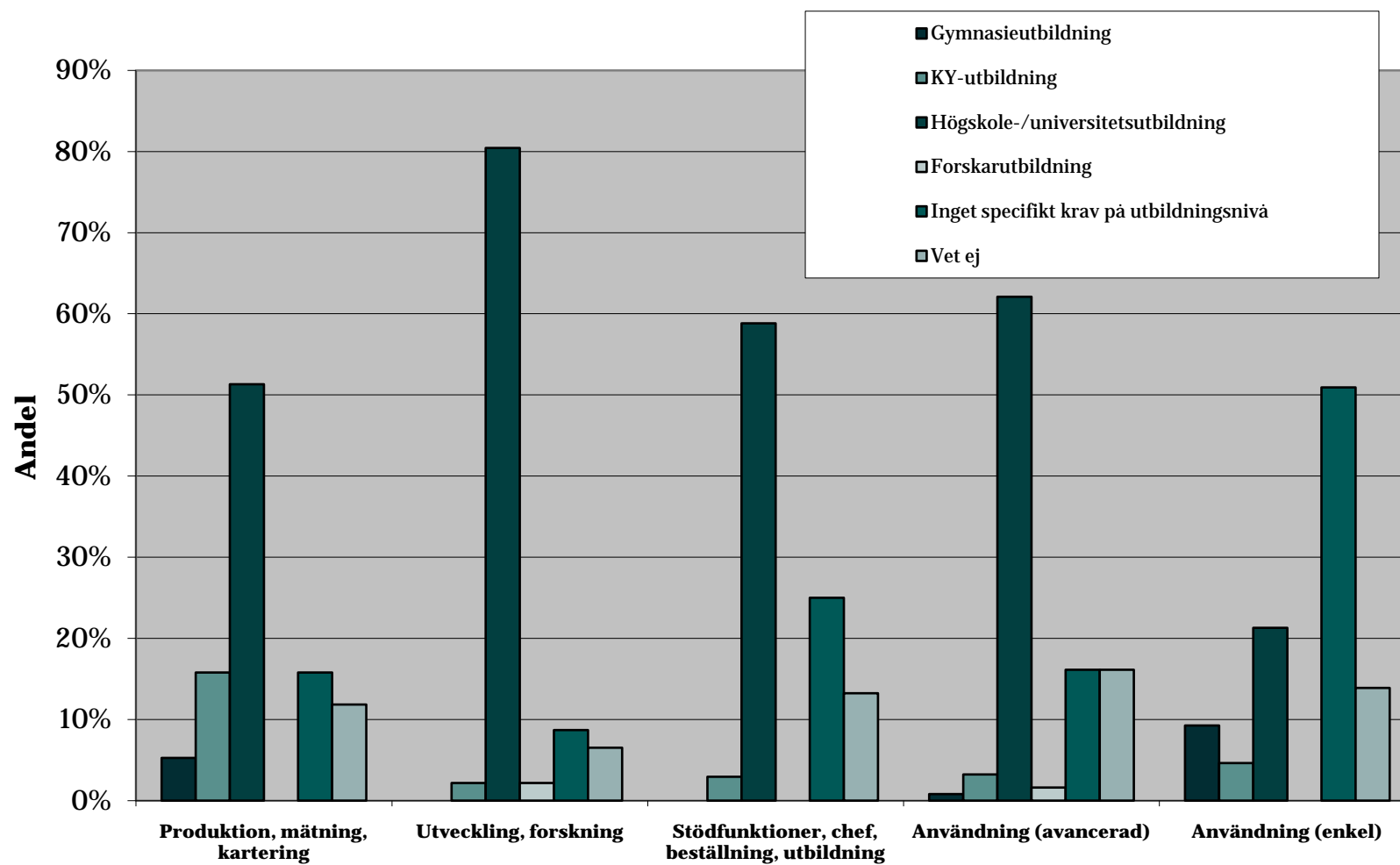


Fråga 57

Vilken utbildningsnivå är ni främst intresserade av inom området "användning (enkel) t.ex. titta på data och utföra enkla standardanalyser"?

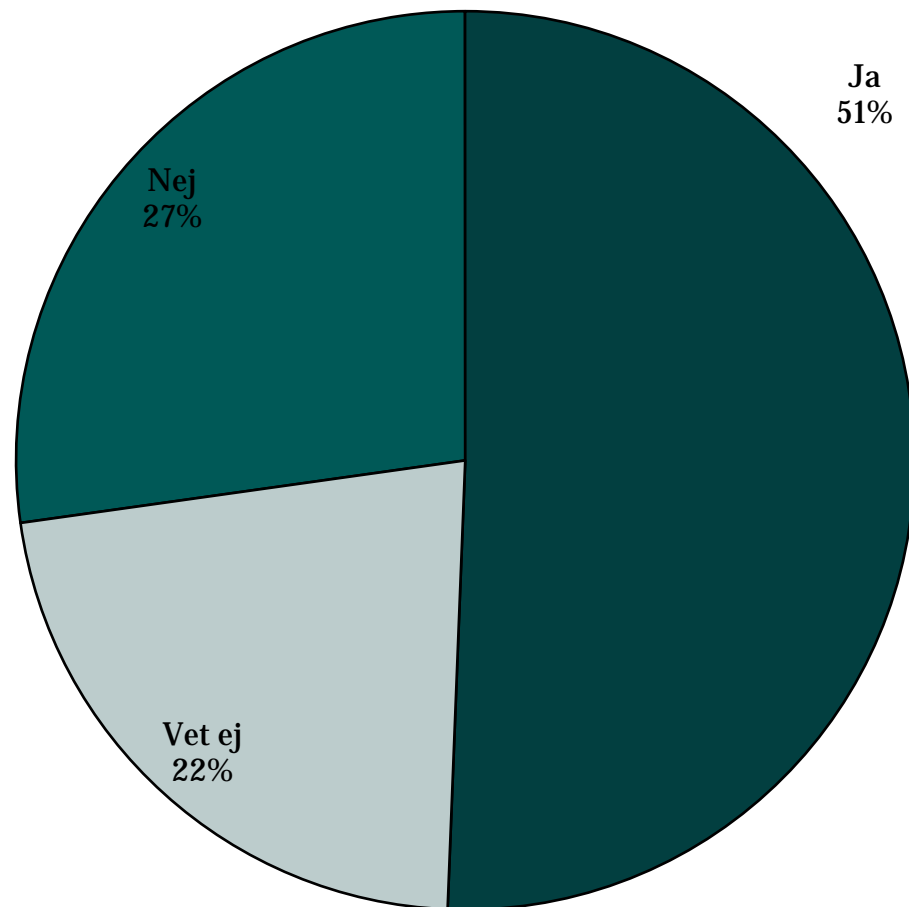


Vilken utbildningsnivå är ni främst intresserade av?



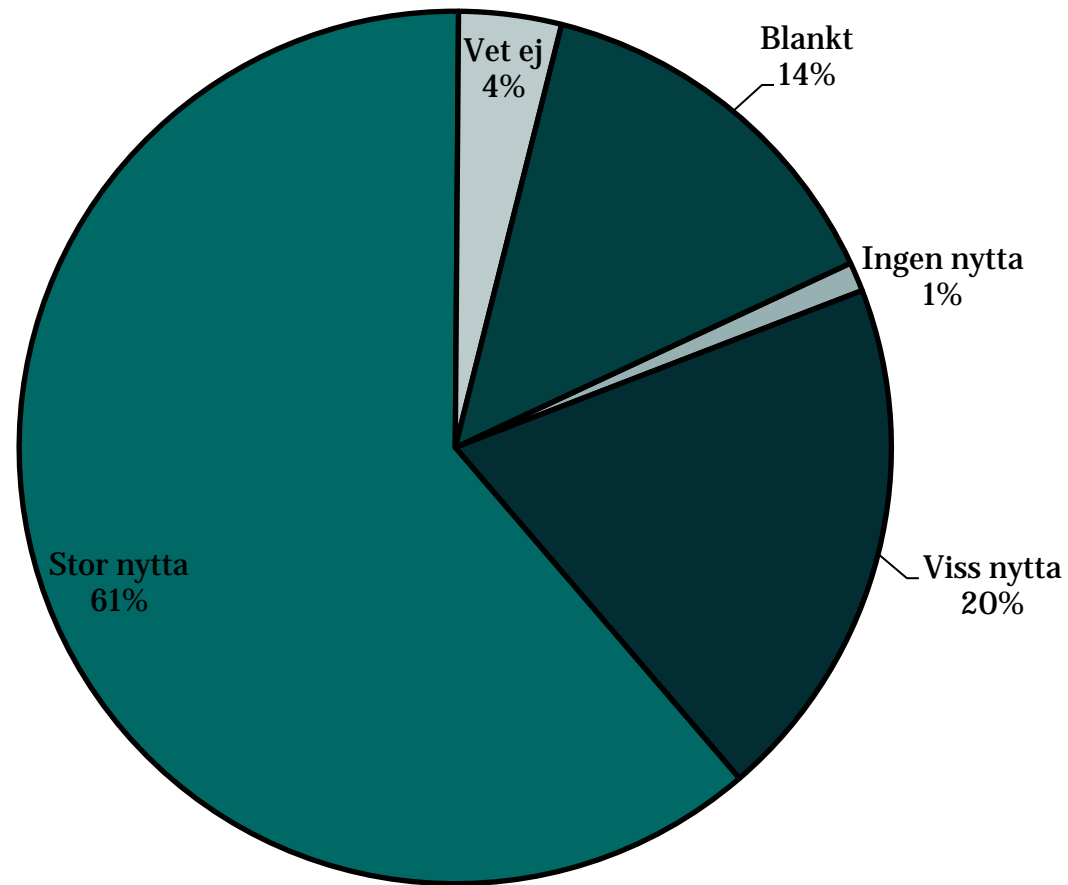
Fråga 58

**Finns det någon inom er organisation som följer utvecklingen av
INSPIREs införanderegler**



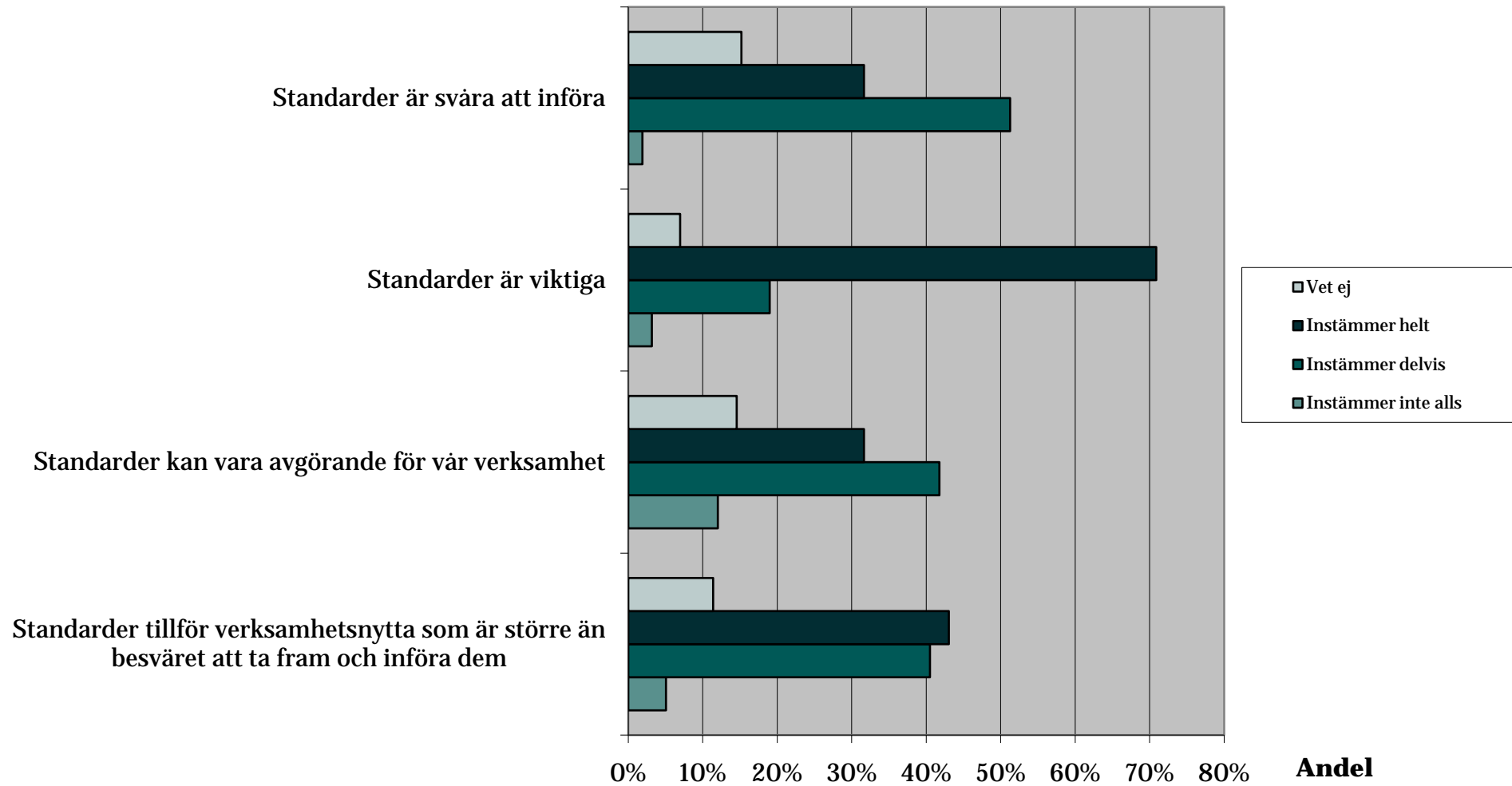
Fråga 59

Hur värderar ni nyttan med standarder relaterade till GIS?



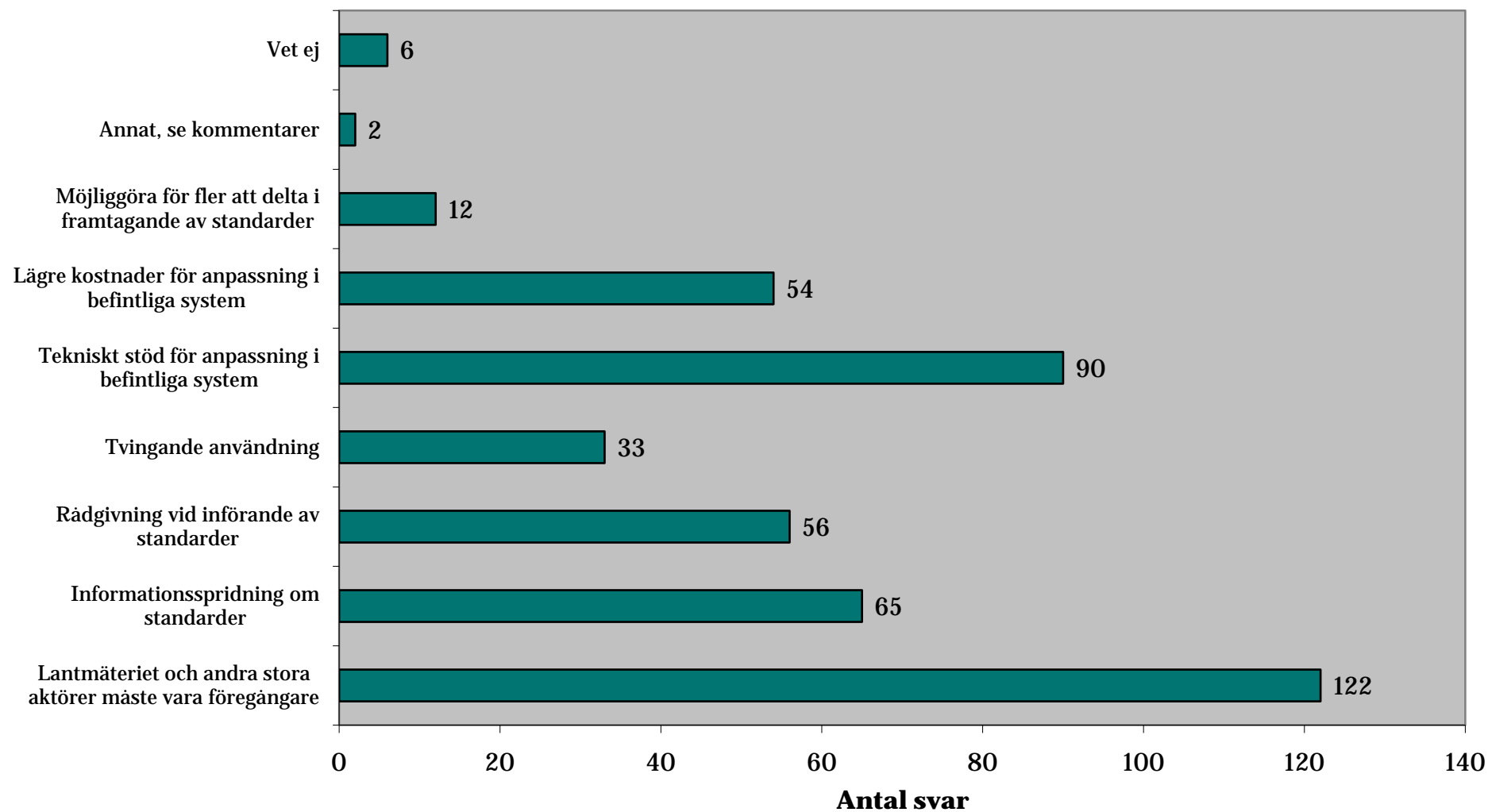
Fråga 60

Ange i vilken utsträckning du instämmer i följande påståenden om standarder relaterade till GIS.



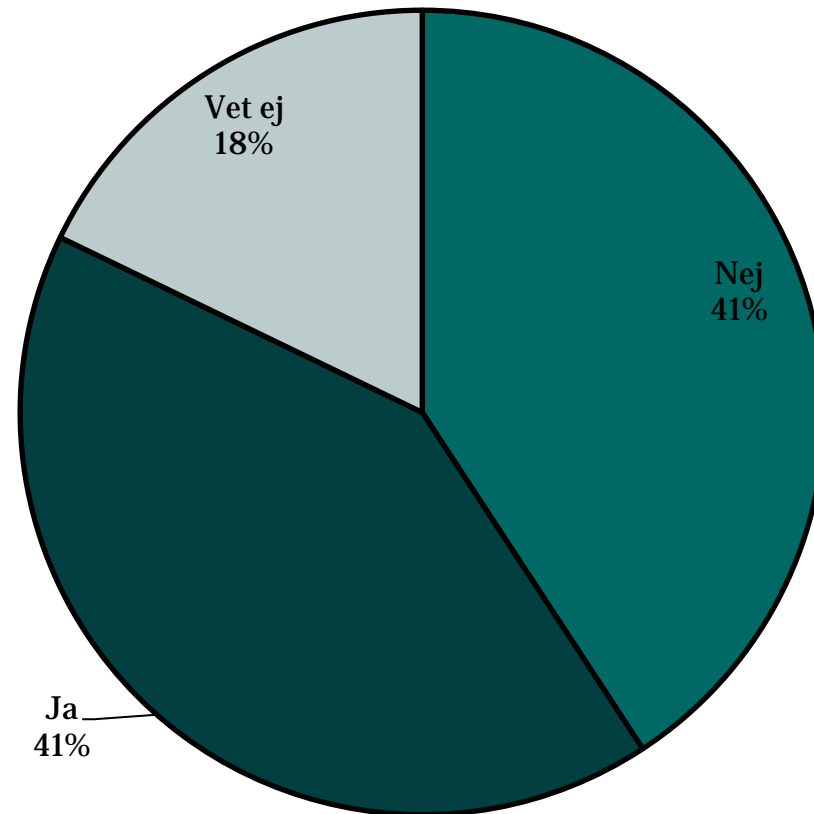
Fråga 61

Hur tror du att man får fler att införa standarder?



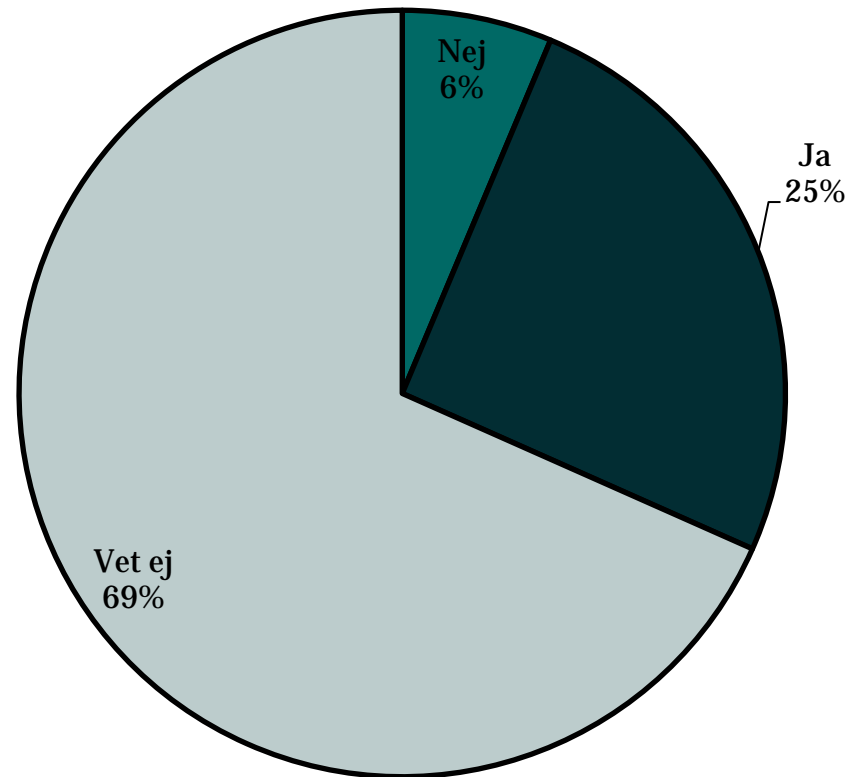
Fråga 62

Arbetar ni för att säkerställa att standarder för geografisk information tillämpas i er organisation?



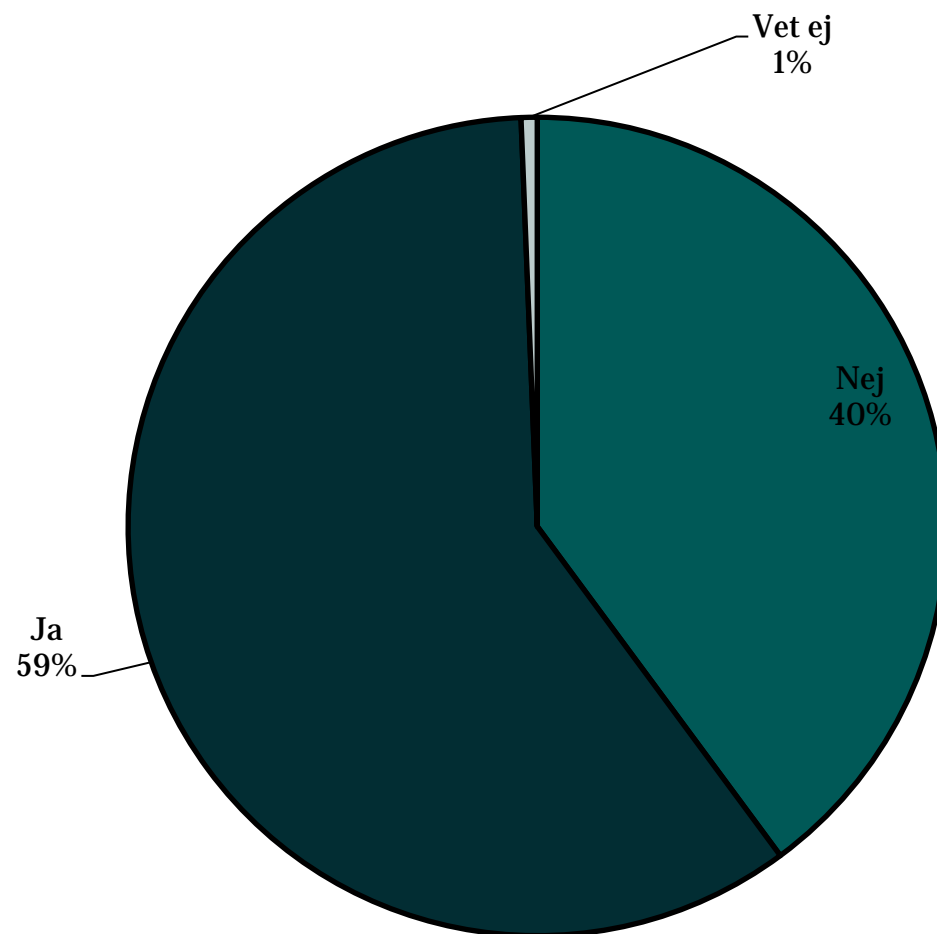
Fråga 63

Anser du att det behövs nya standarder inom några områden för geografisk information?



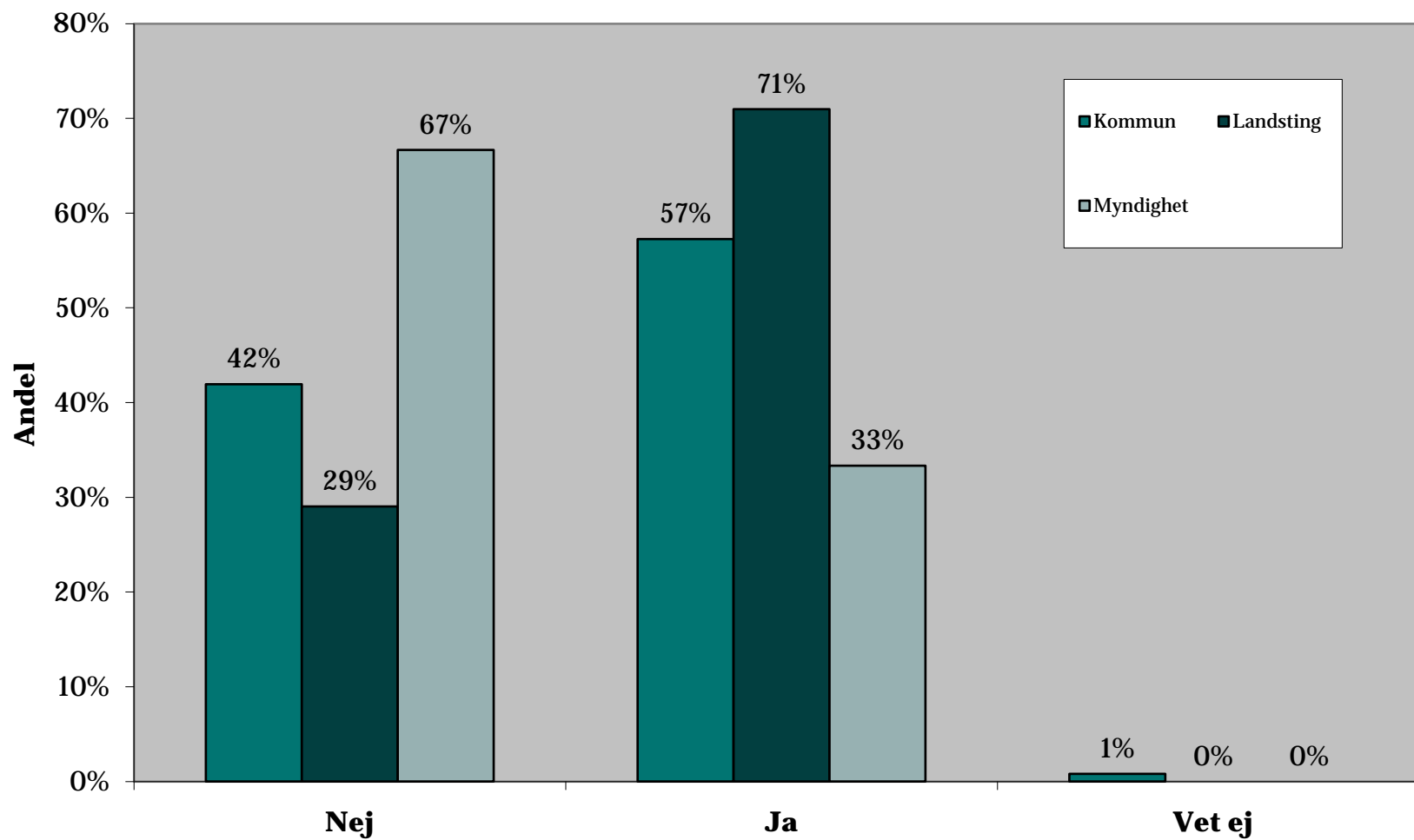
Fråga 64

Erbjuder er organisation geografiska informationstjänster till externa målgrupper via Internet?



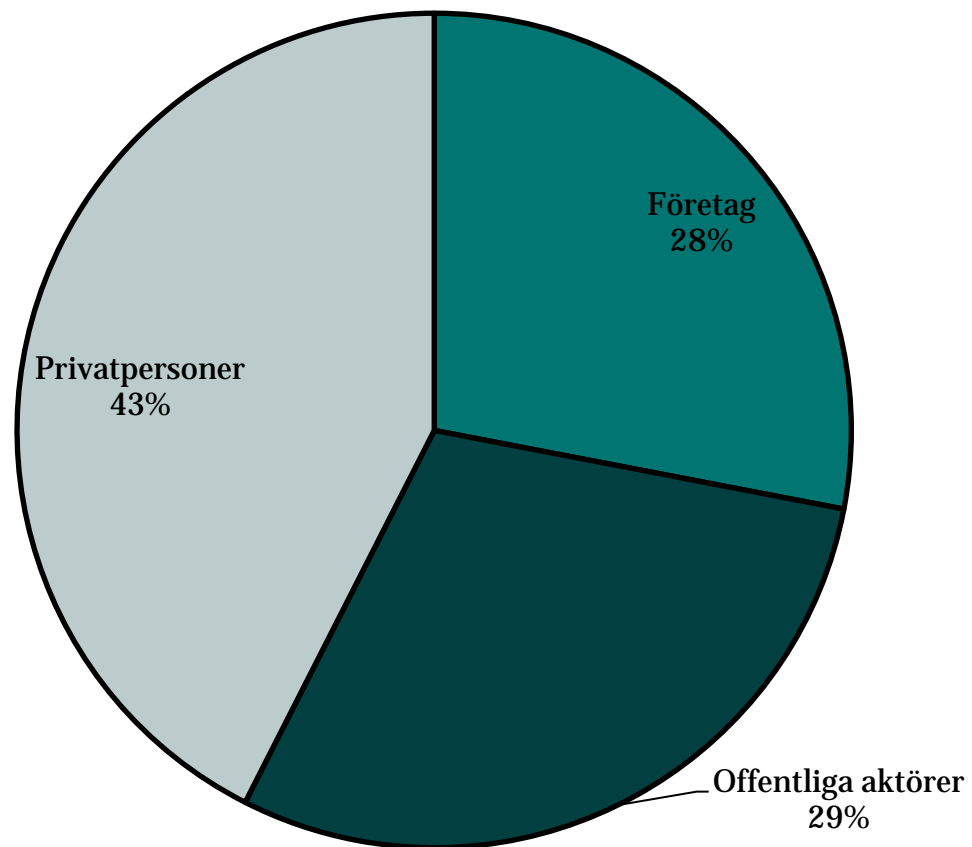
Fråga 64

Erbjuder er organisation geografiska informationstjänster till externa målgrupper via Internet?



Fråga 65

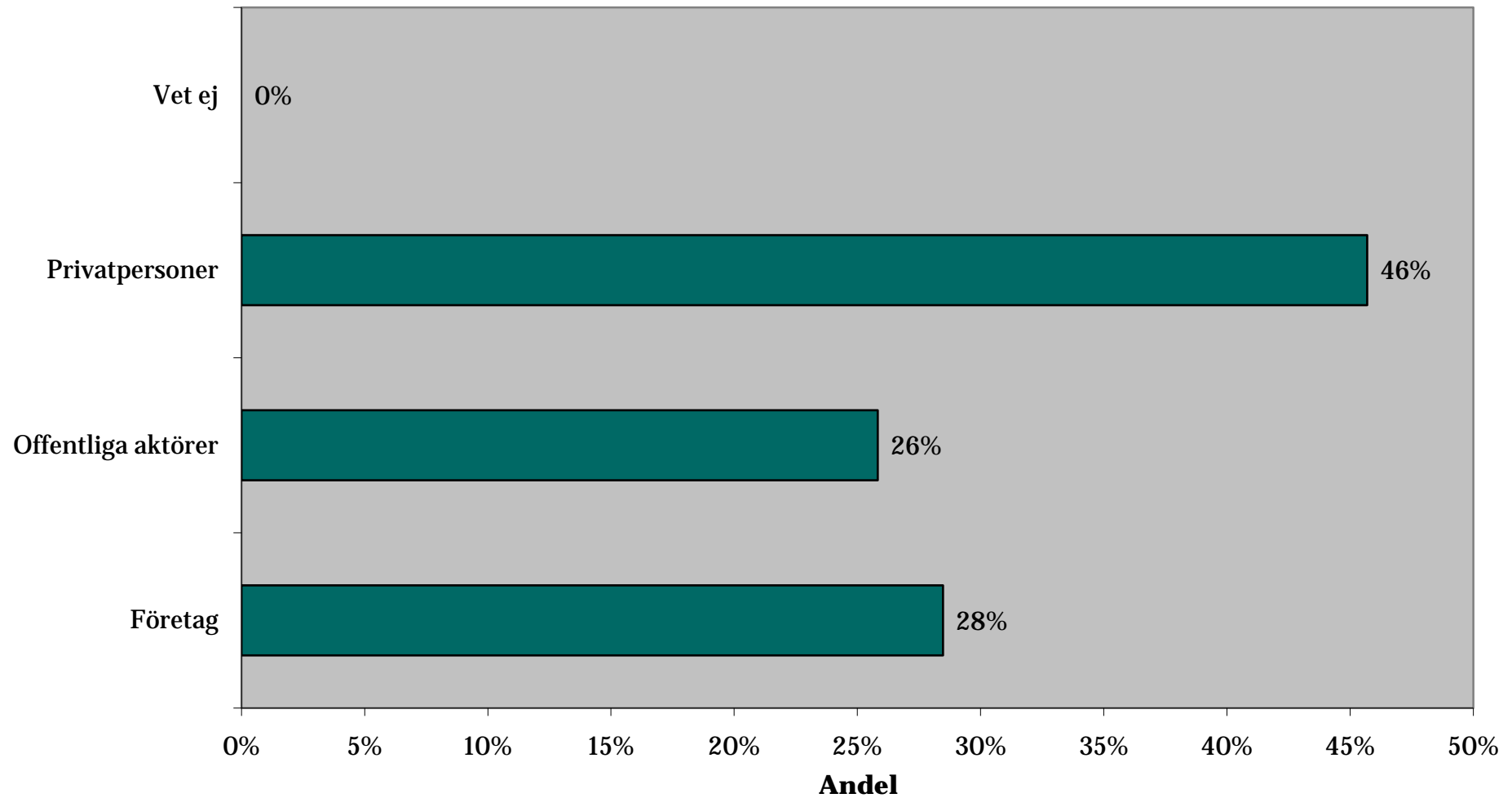
Till vilken eller vilka målgrupper riktar sig tjänsterna?



Fråga 65

Till vilken eller vilka målgrupper riktar sig tjänsterna?

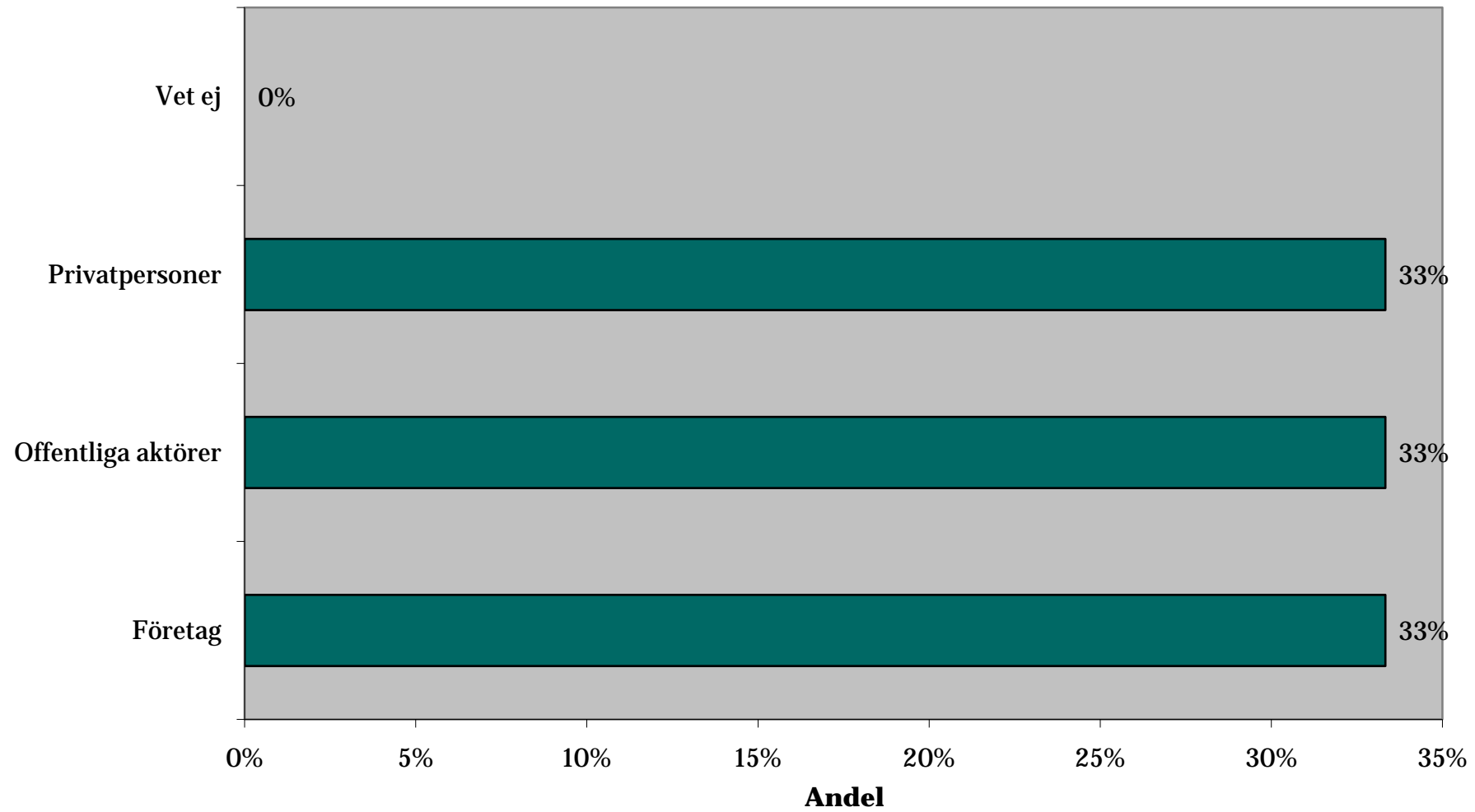
Svar från kommuner



Fråga 65

Till vilken eller vilka målgrupper riktar sig tjänsterna?

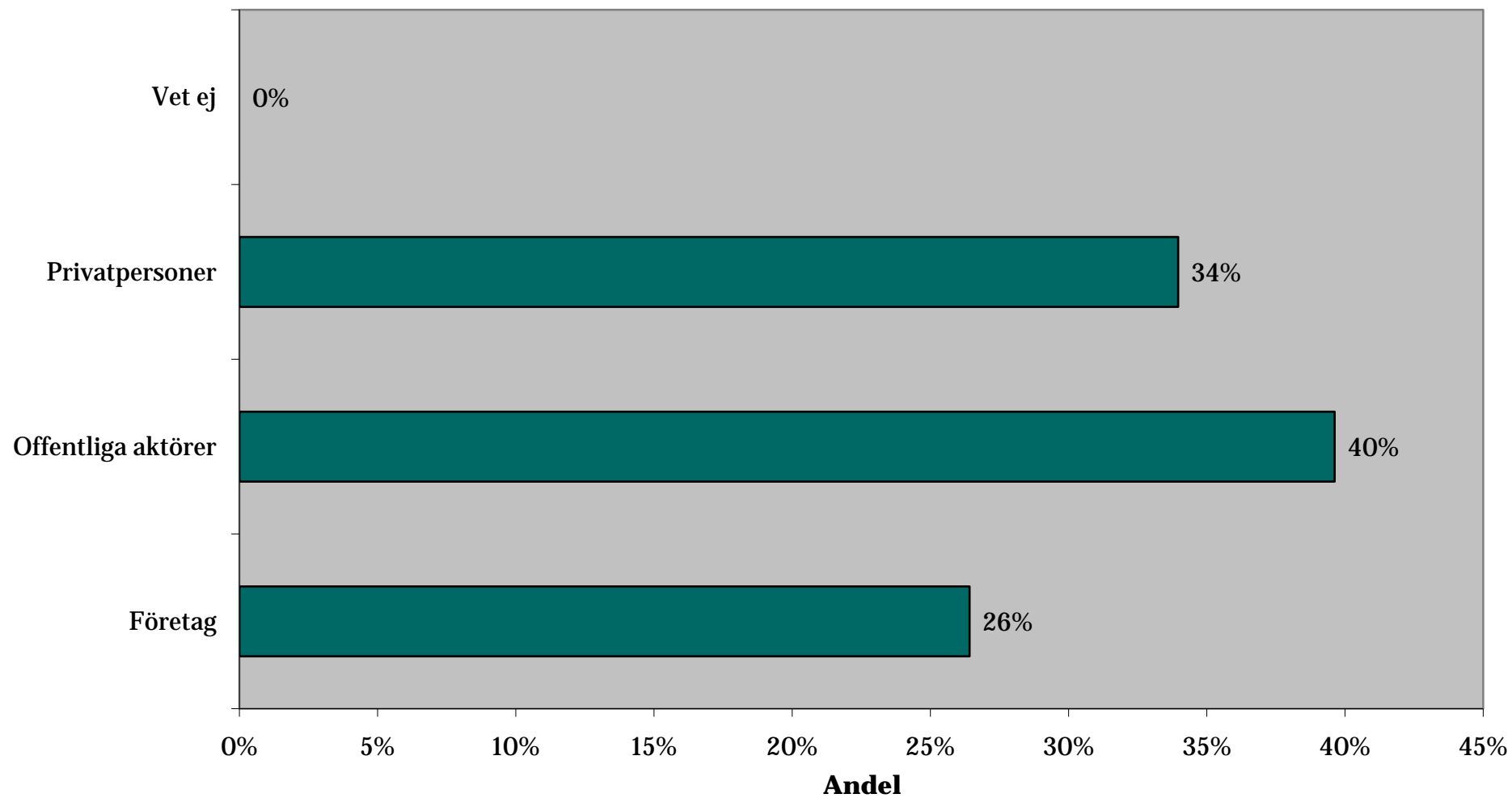
Svar från landsting



Fråga 65

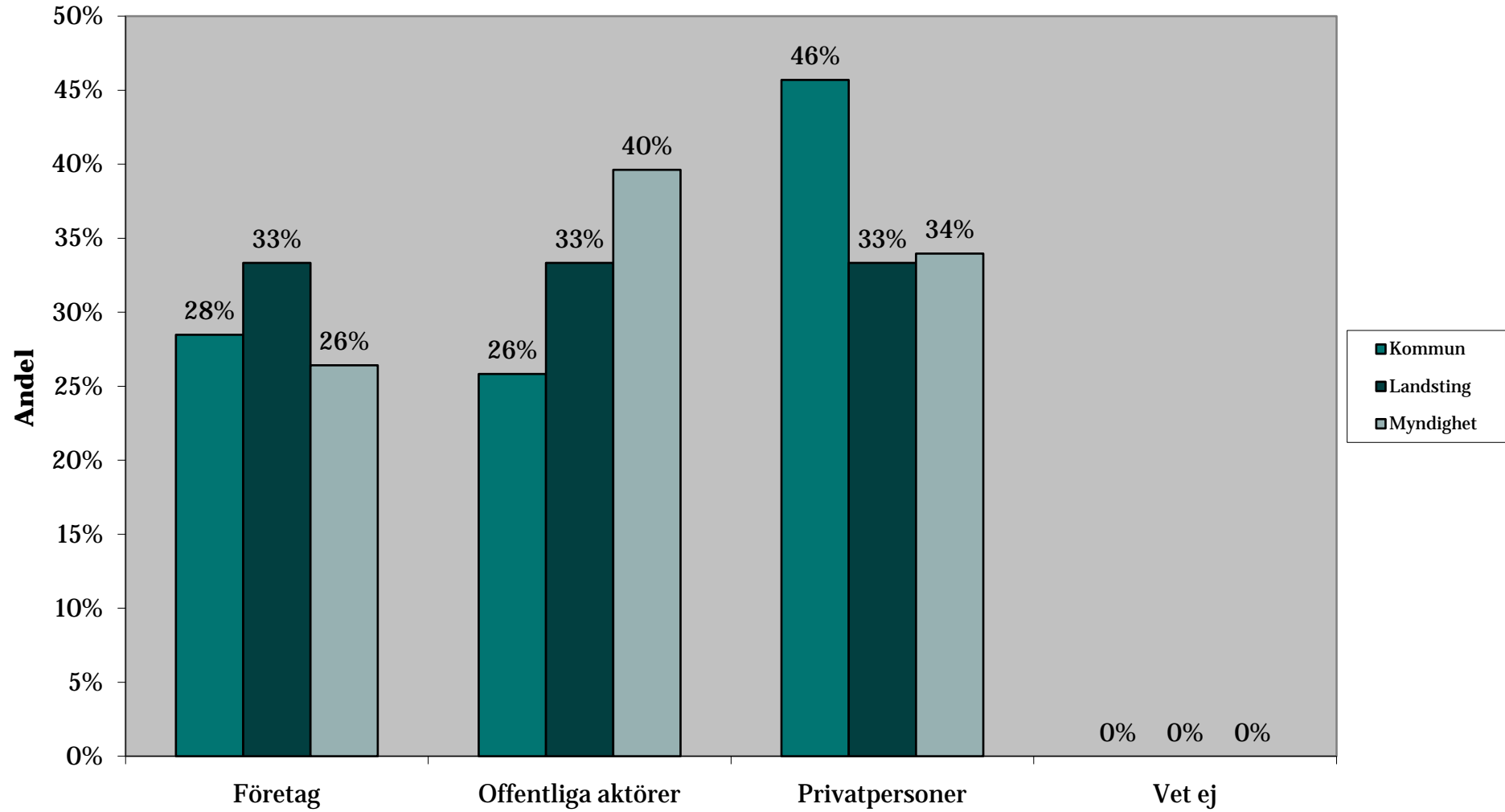
Till vilken eller vilka målgrupper riktar sig tjänsterna?

Svar från myndigheter



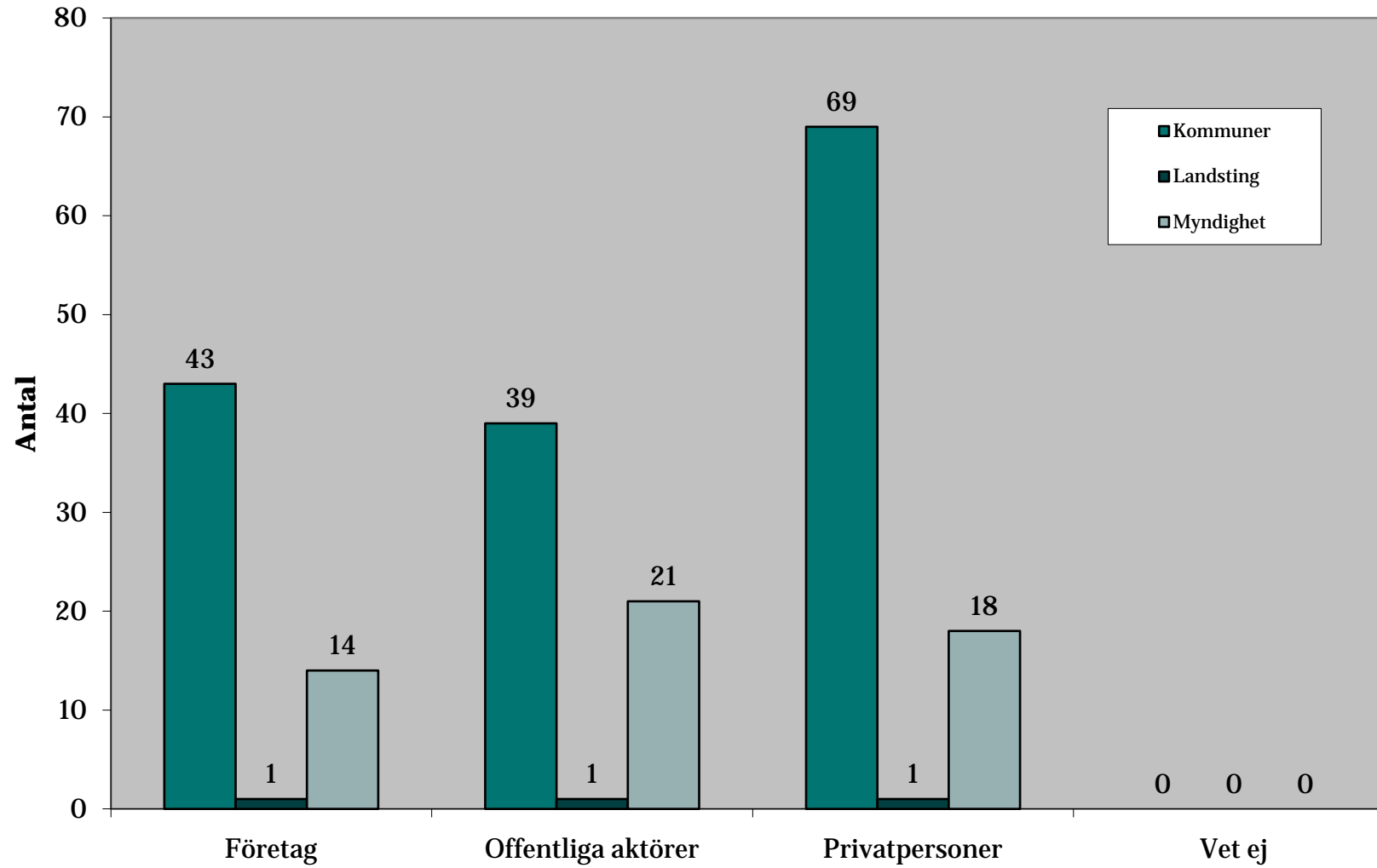
Fråga 65

Till vilken eller vilka målgrupper riktar sig tjänsterna?



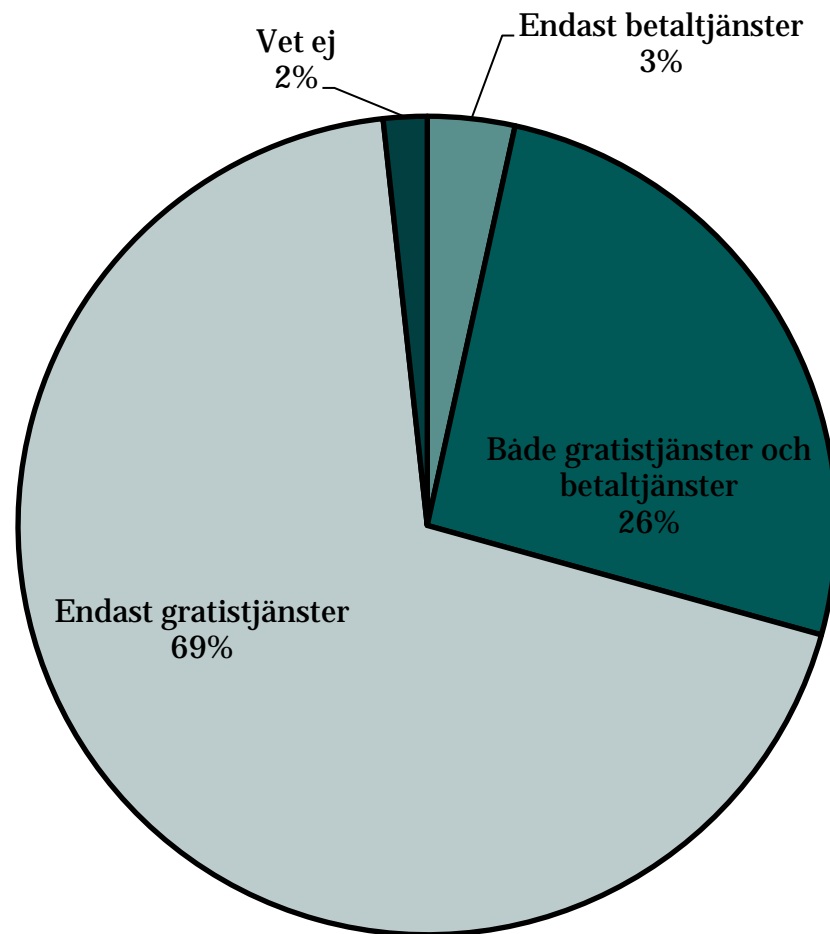
Fråga 65

Till vilken eller vilka målgrupper riktar sig tjänsterna?



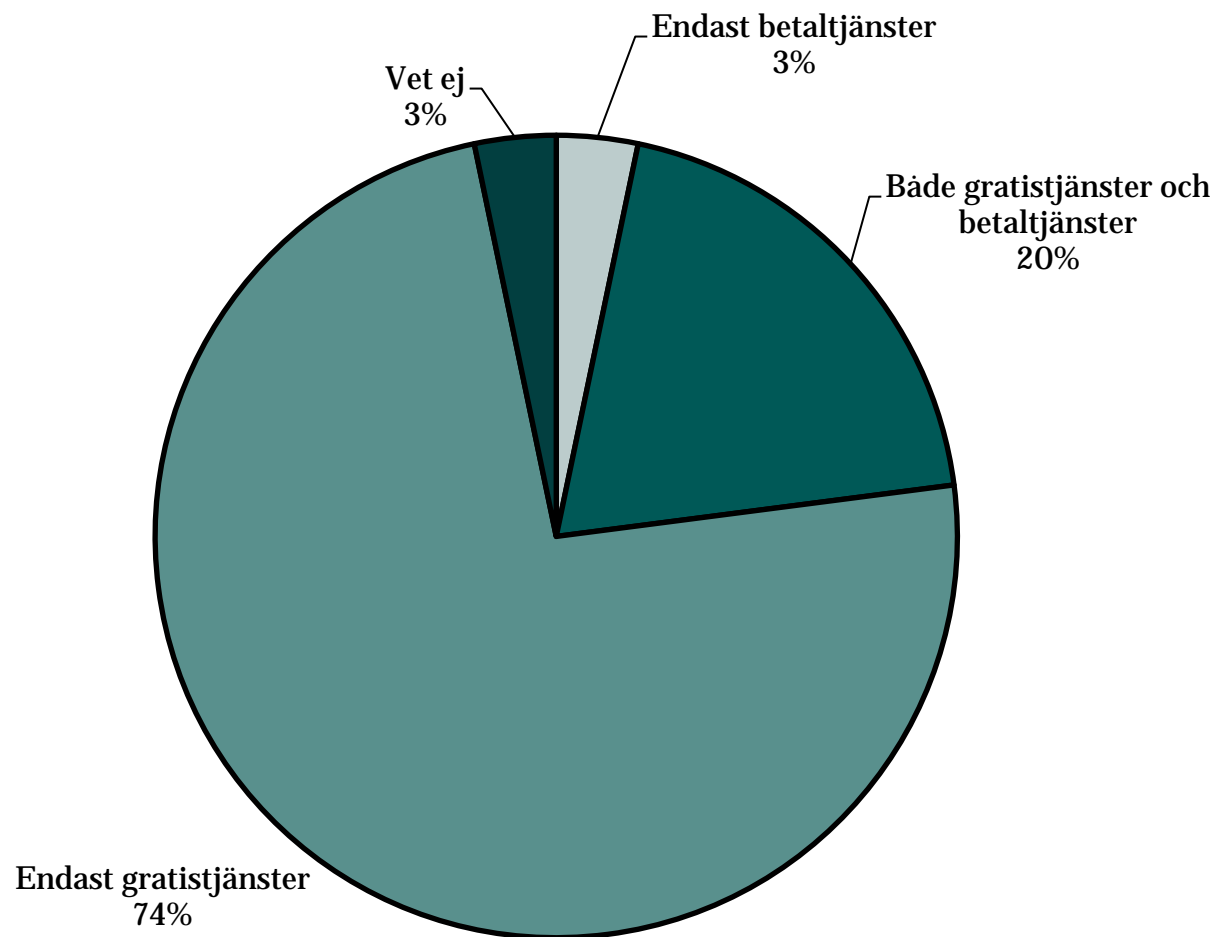
Fråga 66

Är det betal- eller gratistjänster ni erbjuder till företag via Internet?



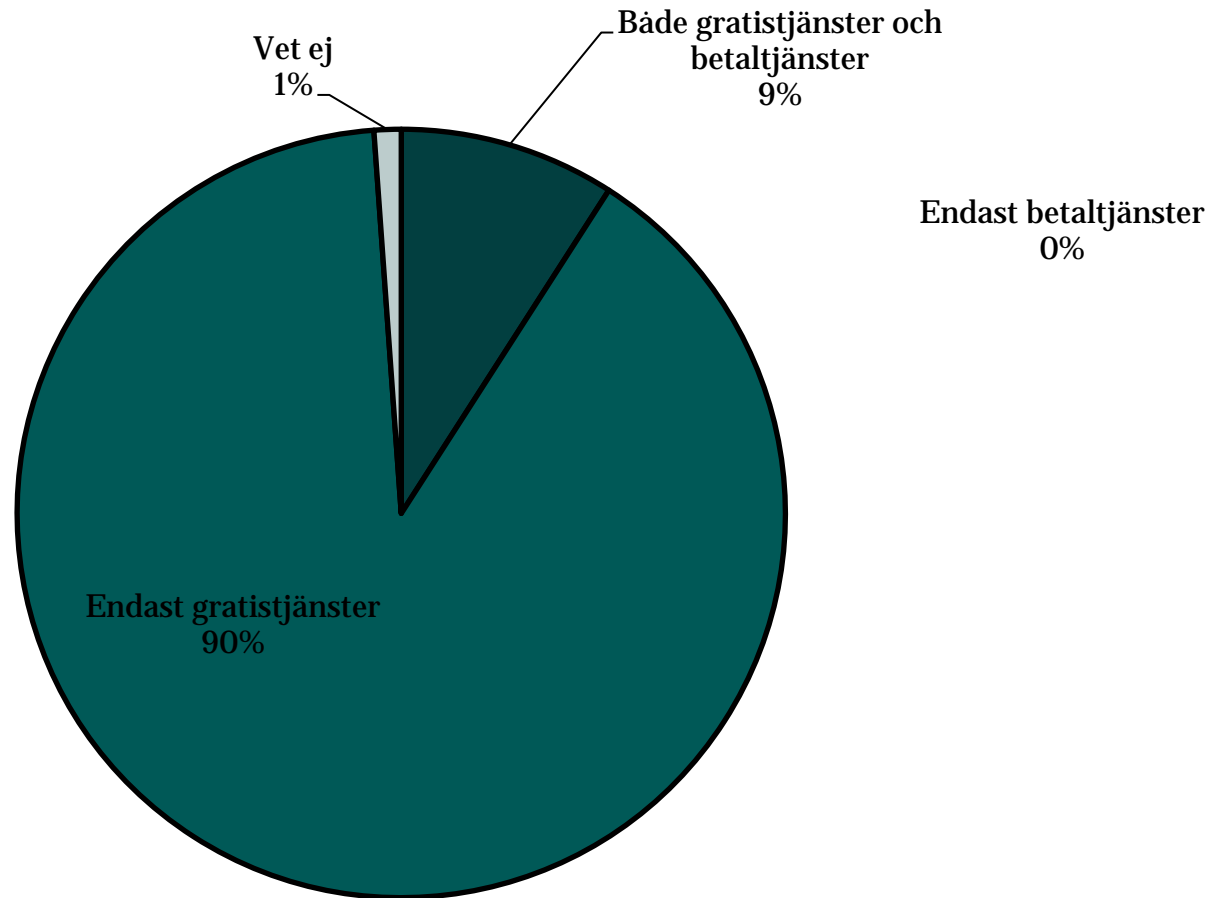
Fråga 67

Är det betal- eller gratistjänster ni erbjuder till offentliga aktörer via Internet?



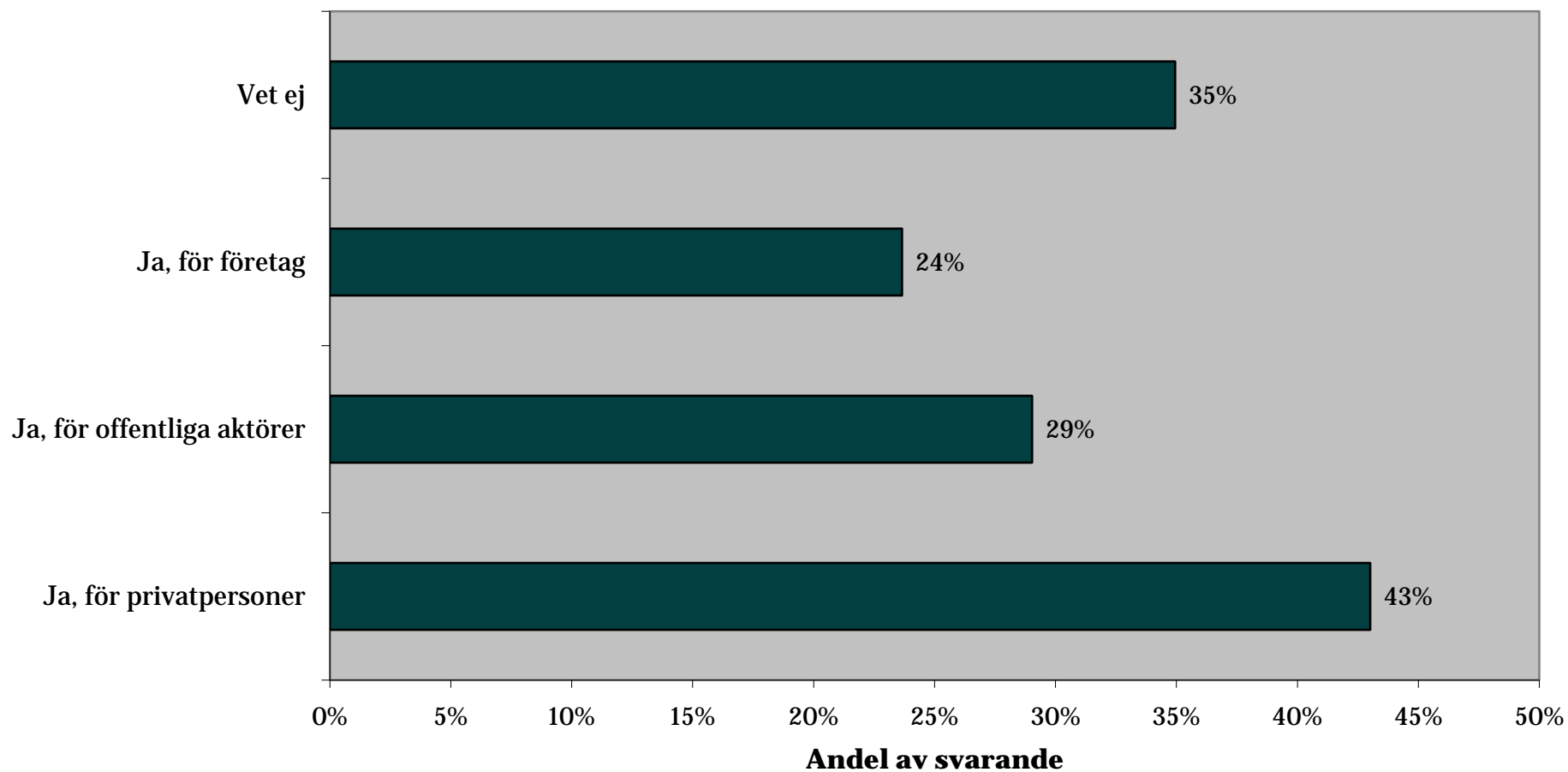
Fråga 68

Är det betal- eller gratistjänster ni erbjuder till privatpersoner via Internet?



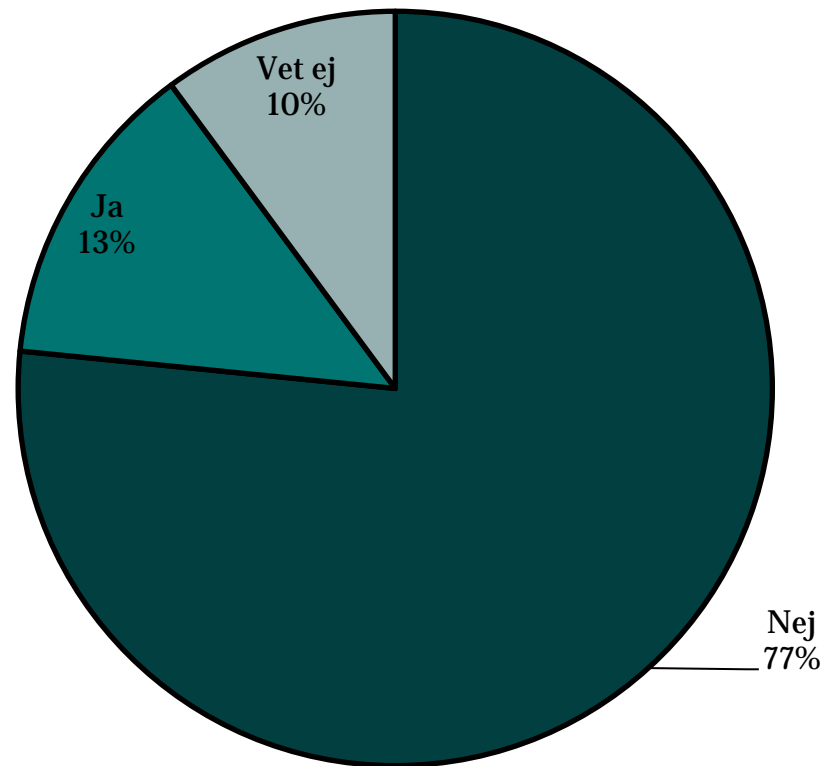
Fråga 70

Planerar ni att erbjuda fler tjänster via Internet som innefattar geografisk information?



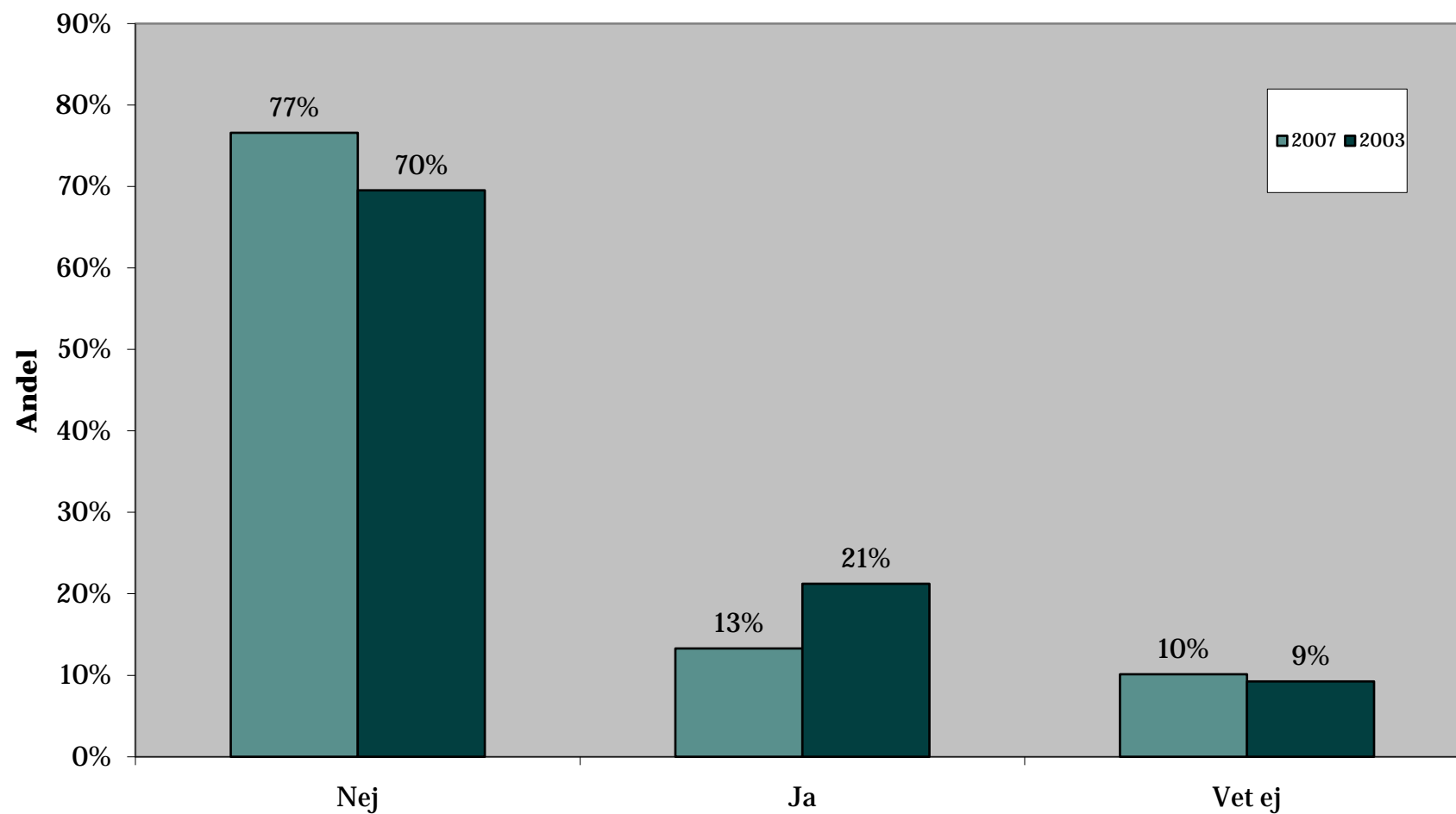
Fråga 72

Har er organisation genomfört någon kostnad-nyttanalys vid införande av GIS/GIT?



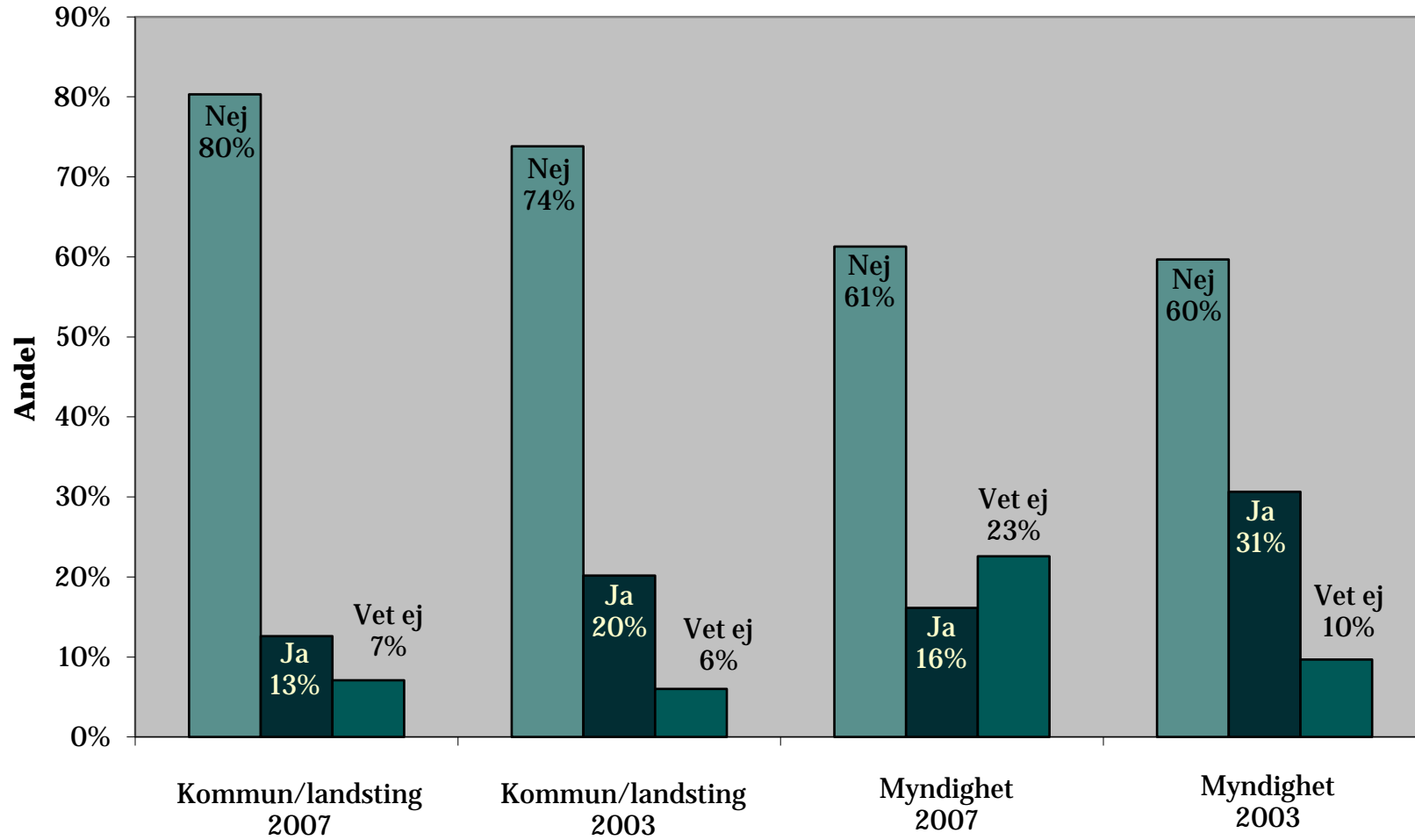
Fråga 72 2007
och
fråga 11A 2003

Har er organisation genomfört någon kostnad-nyttoanalys vid införande av GIS/GIT?



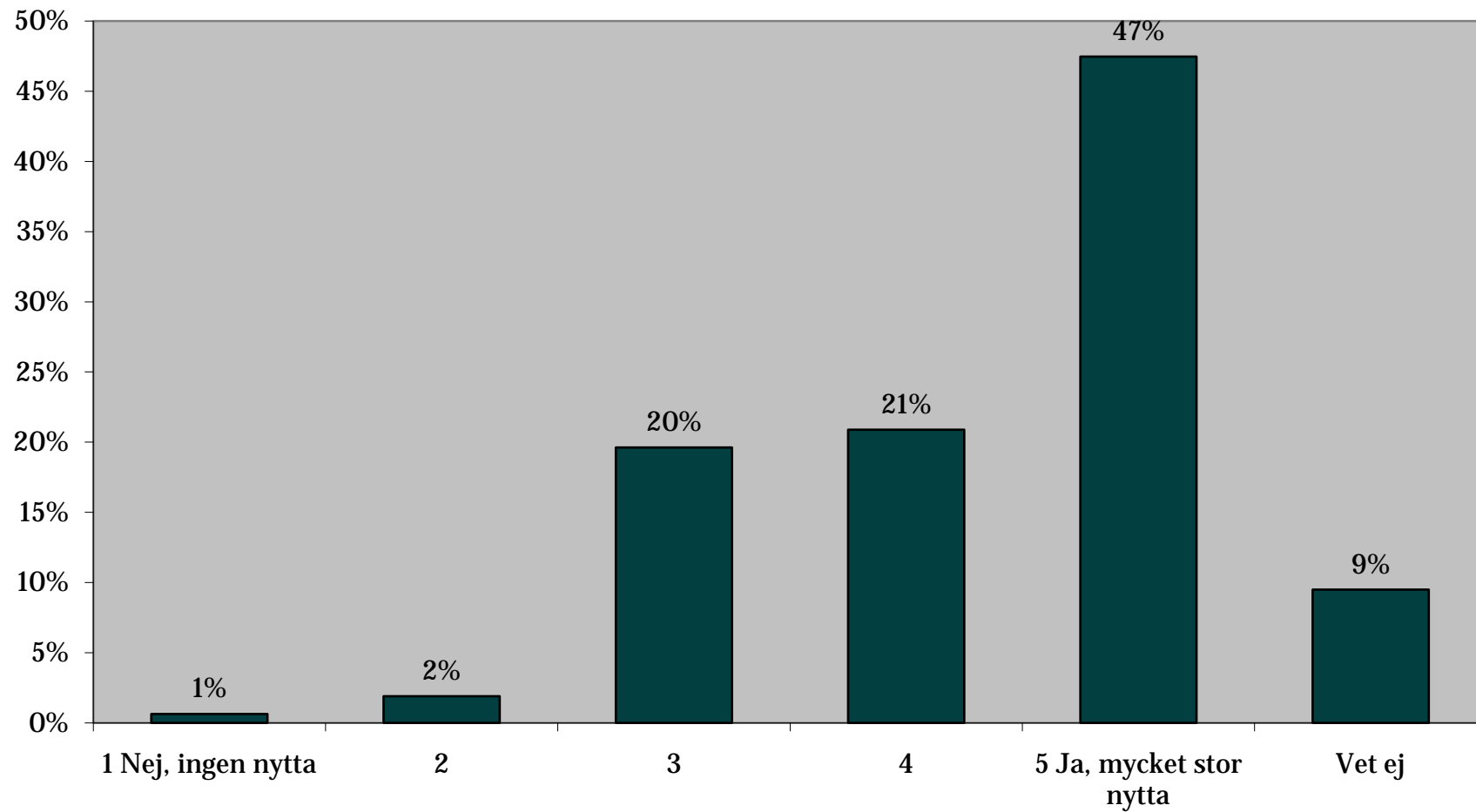
Fråga 72 2007
och
fråga 11 A 2003

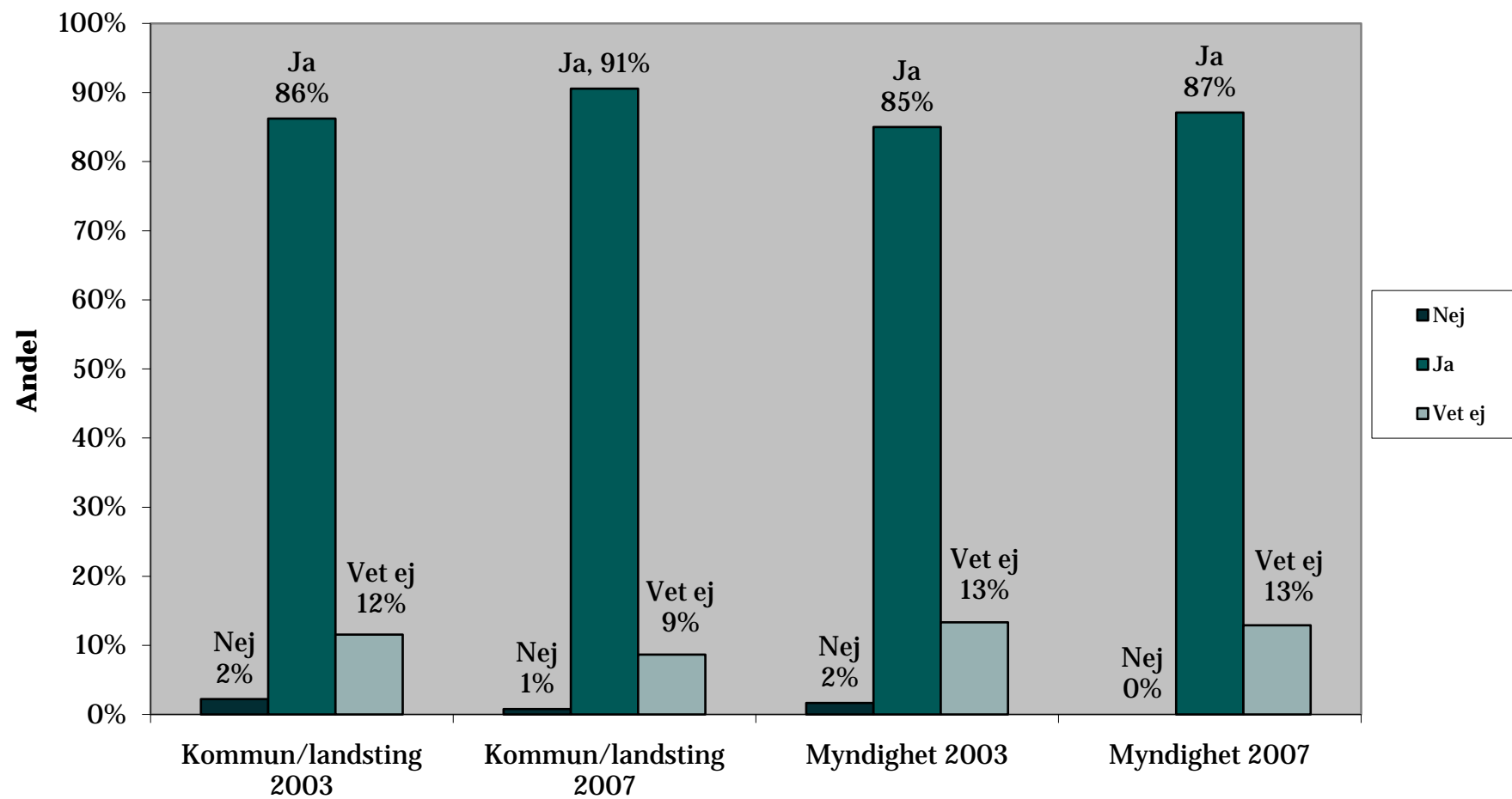
Har er organisation genomfört någon kostnad-nyttoanalys vid införande av GIS/



Fråga 73

Har det blivit någon nytta med införandet av GIS/GIT?



Har det blivit någon nytta med införandet av GIS/GIT?

Fråga 74

Vad är viktigt för ökad användning av GIS/GIT inom er organisation?

