

## Resultatsammanställning

Lägesbild GI Sverige offentliga sektorn 2013 – en undersökning av ULI Geoforum

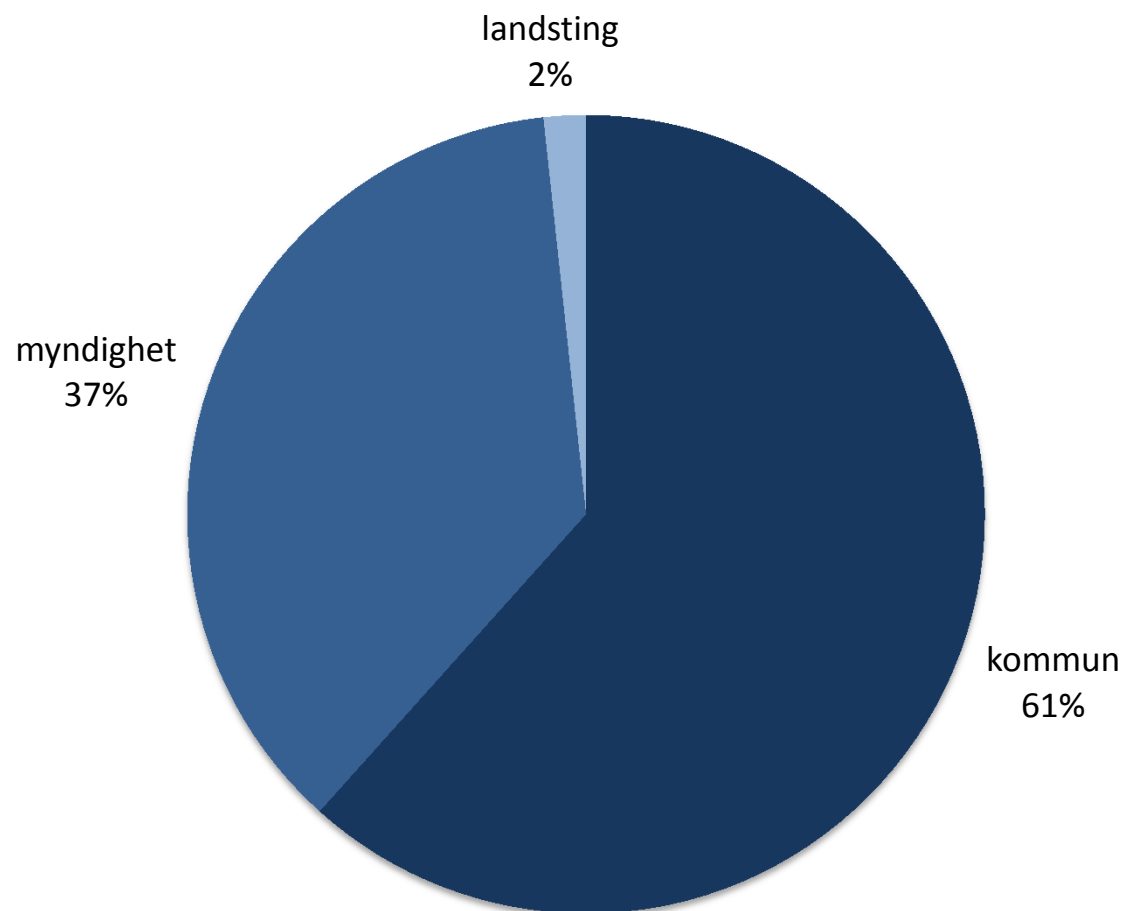


ULI Geoforum

## Fråga 1a

Lägesbild GI Sverige offentliga sektorn 2013 – en undersökning av ULI Geoforum

### Vilken typ av organisation arbetar du på?

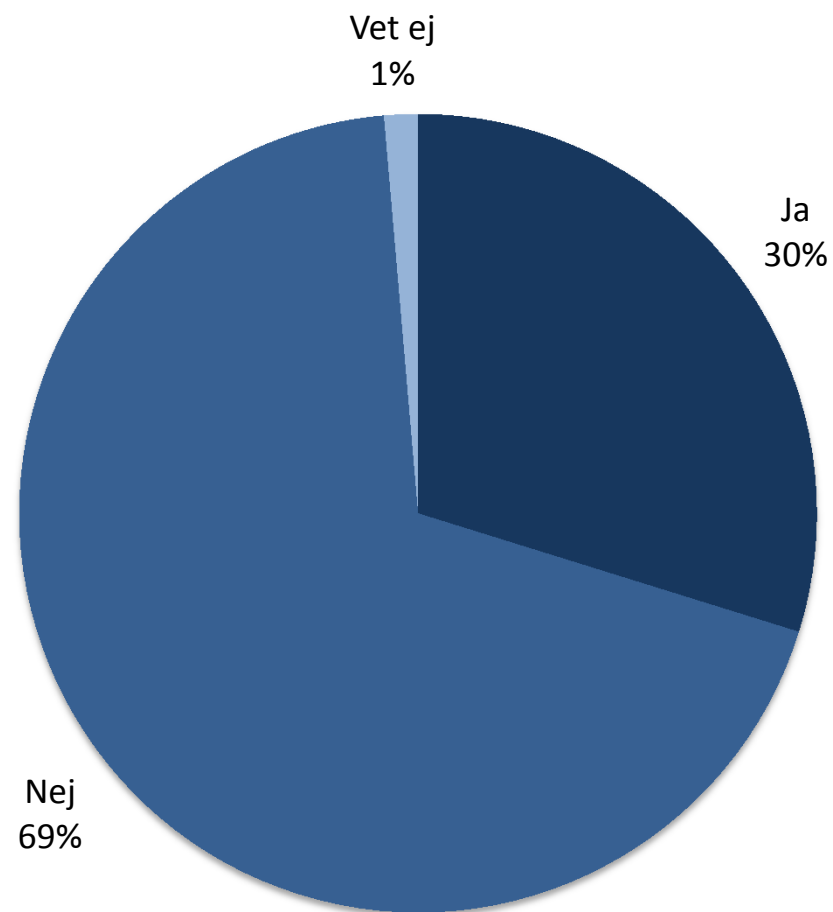


292 svaranden

## Fråga 1b

Lägesbild GI Sverige offentliga sektorn 2013 – en undersökning av ULI Geoforum

### Har din organisation rikstäckande verksamhet?

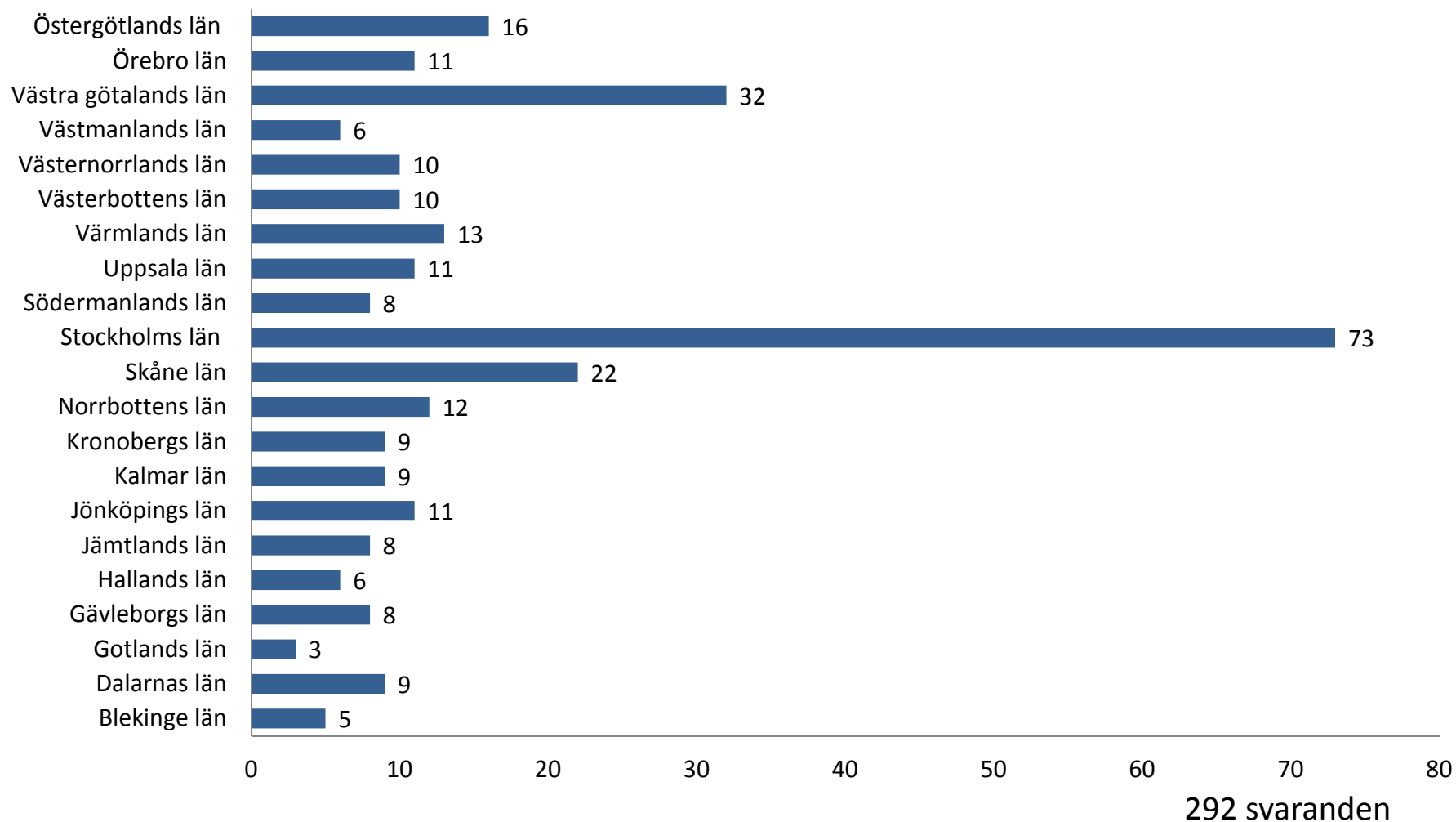


292 svaranden

## Fråga 1c

Lägesbild GI Sverige offentliga sektorn 2013 – en undersökning av ULI Geoforum

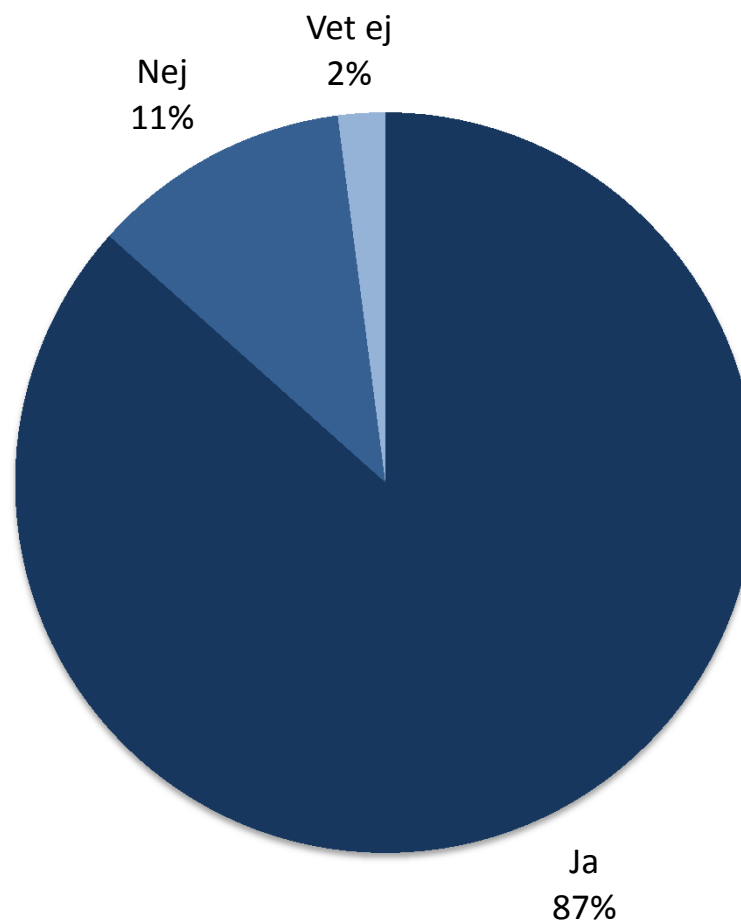
### I vilken region är er organisation huvudsakligen lokaliserad? (Om rikstäckande, var finns huvudkontoret?)



## Fråga 2

Lägesbild GI Sverige offentliga sektorn 2013 – en undersökning av ULI Geoforum

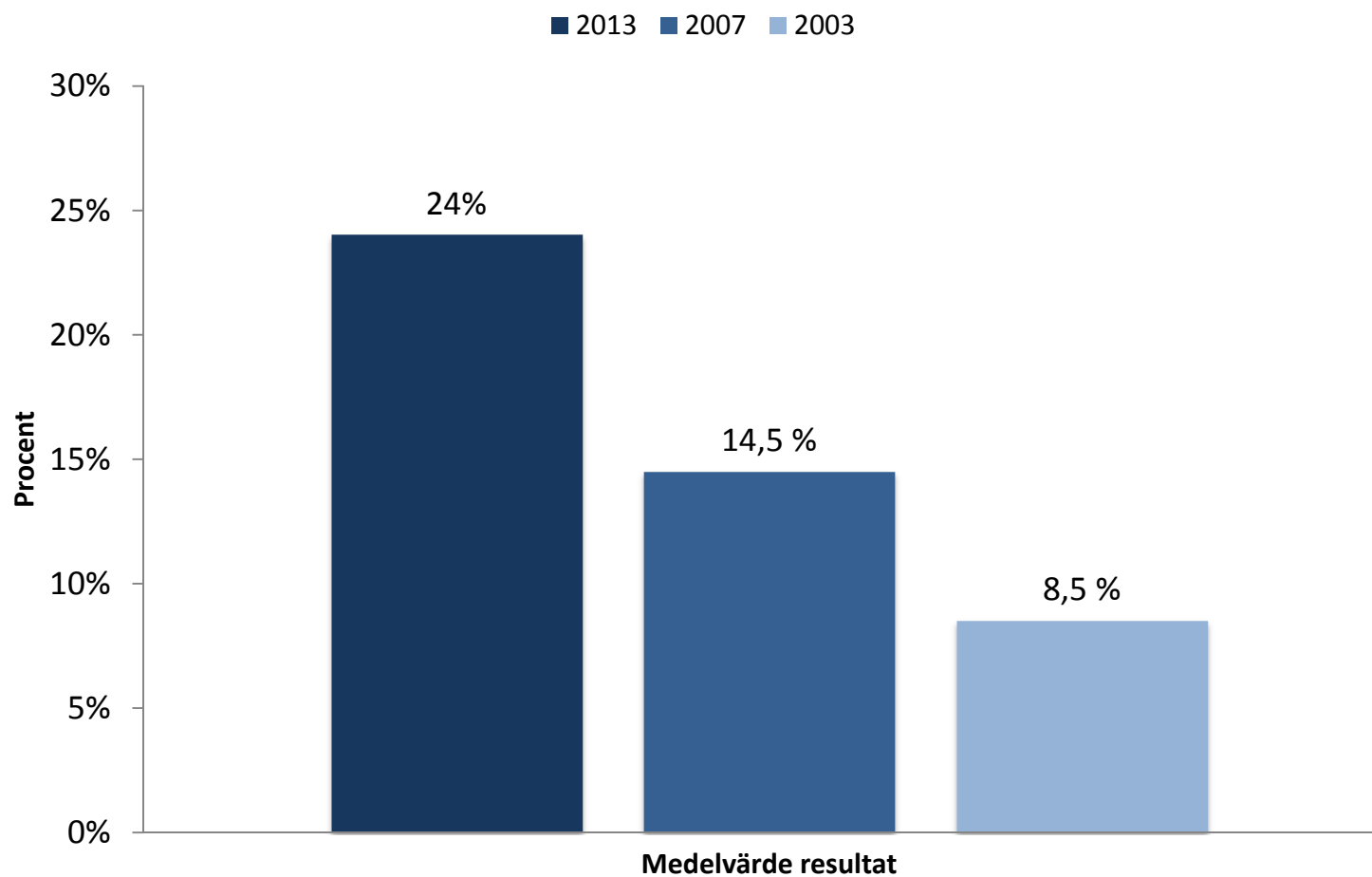
**Hanterar er organisation geografisk information på något sätt? (Totalt 292 svaranden)**



## Fråga 3b – jämförelse med 2007 och 2003

Lägesbild GI Sverige offentliga sektorn 2013 – en undersökning av ULI Geoforum

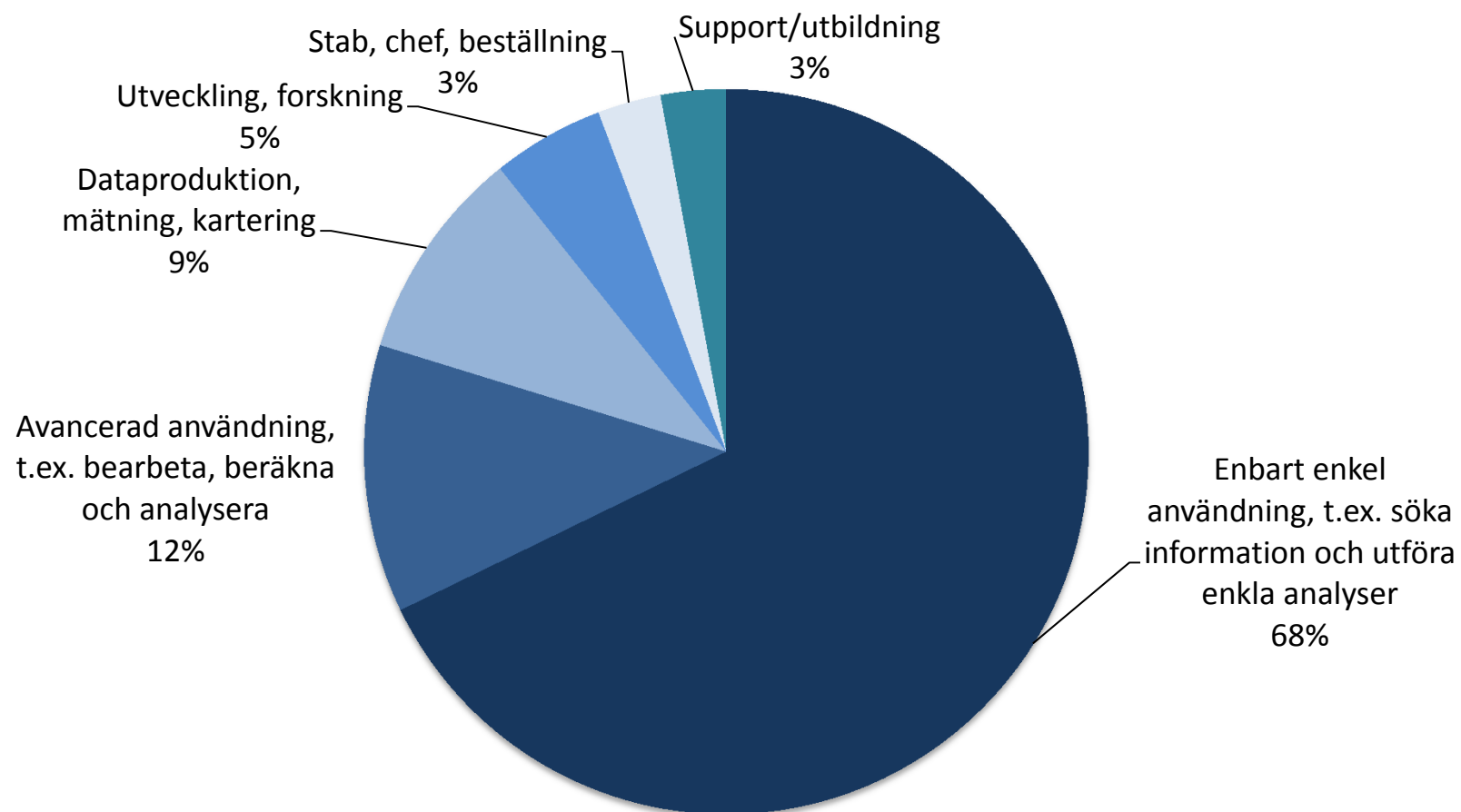
**Hur stor andel av de som arbetar i er organisation arbetar med geografisk information/kartor i någon omfattning?**



## Fråga 4

Lägesbild GI Sverige offentliga sektorn 2013 – en undersökning av ULI Geoforum

### Hur stor andel av de som arbetar med geografisk information arbetar med följande arbetsuppgifter i din organisation?

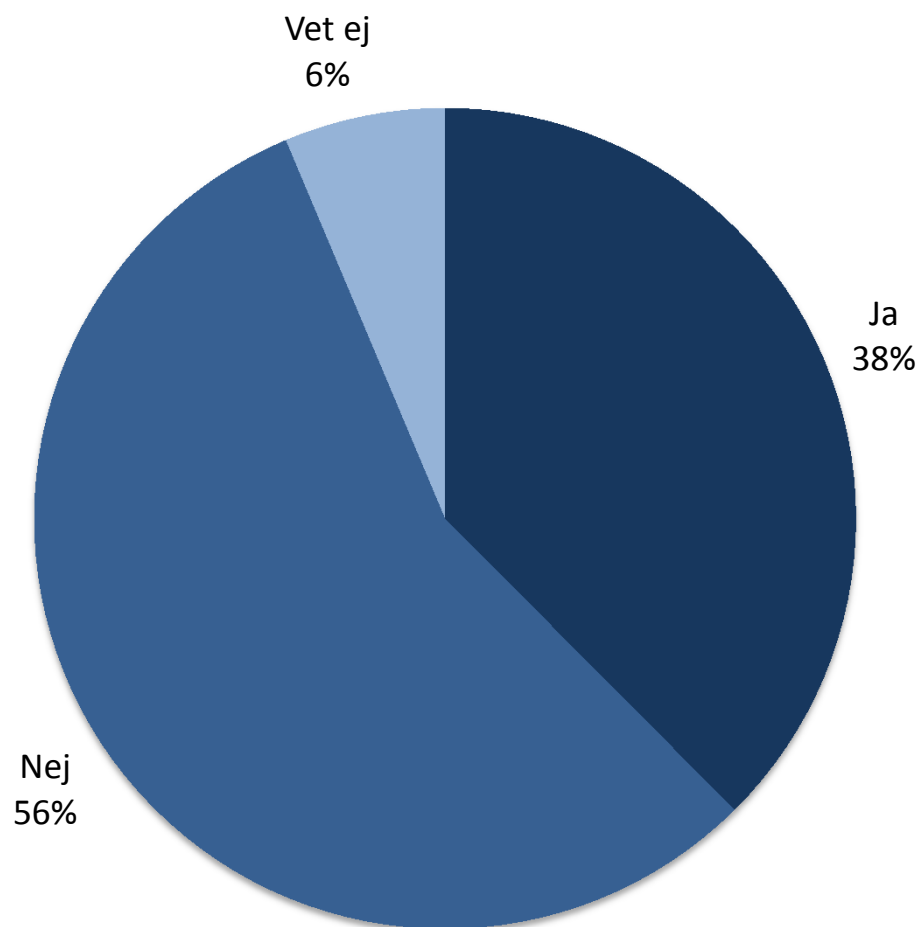


221 svaranden

## Fråga 5a

Lägesbild GI Sverige offentliga sektorn 2013 – en undersökning av ULI Geoforum

**Har ni inom er organisation någon fastställd/beslutad strategi som innefattar geodata/geografisk information?**



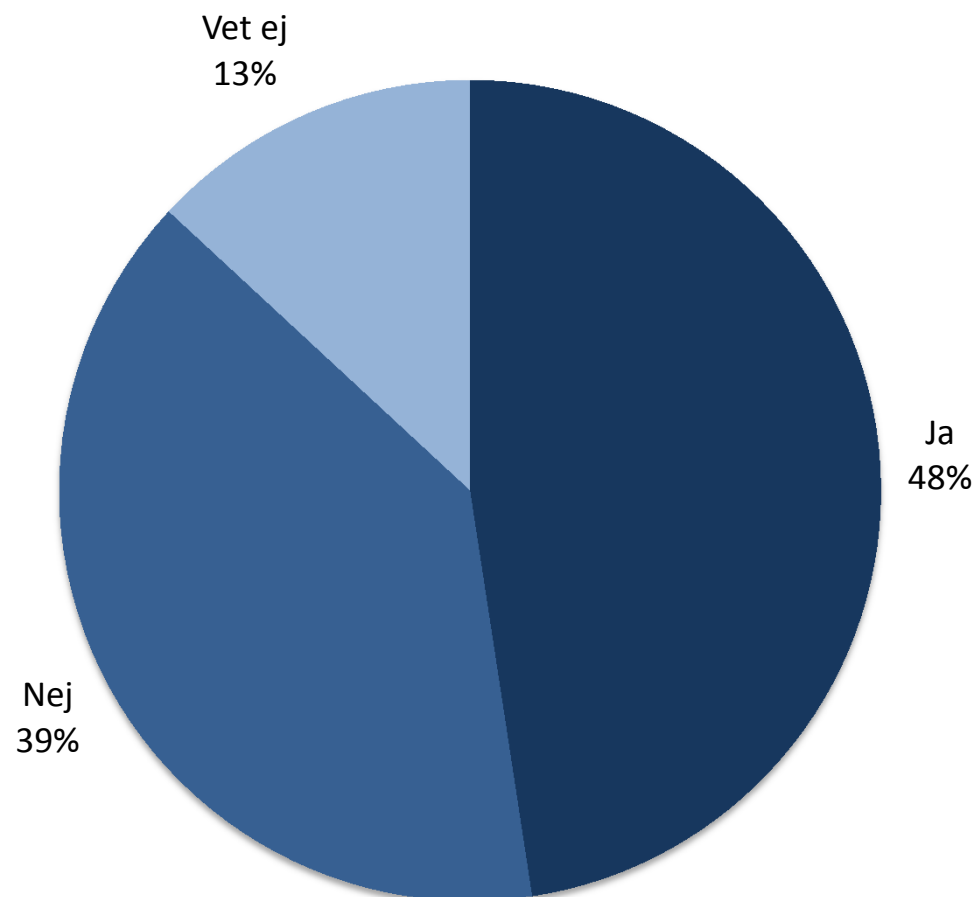
230 svaranden



## Fråga 5b

Lägesbild GI Sverige offentliga sektorn 2013 – en undersökning av ULI Geoforum

**Ser du det som ett problem att ni inte har en fastställd/  
beslutad strategi som innefattar geodata/geografisk  
information?**

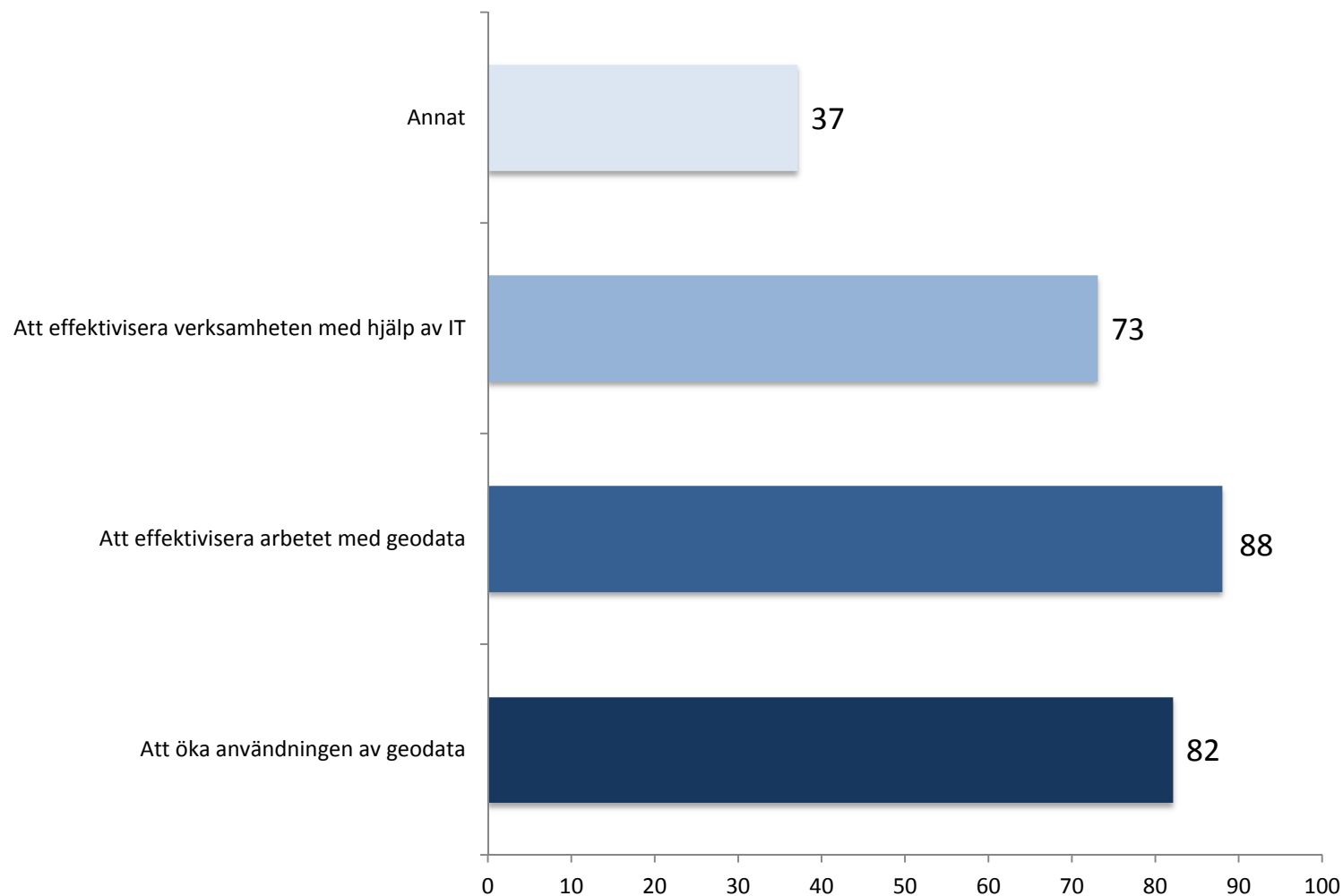


145 svaranden

## Fråga 5c

Lägesbild GI Sverige offentliga sektorn 2013 – en undersökning av ULI Geoforum

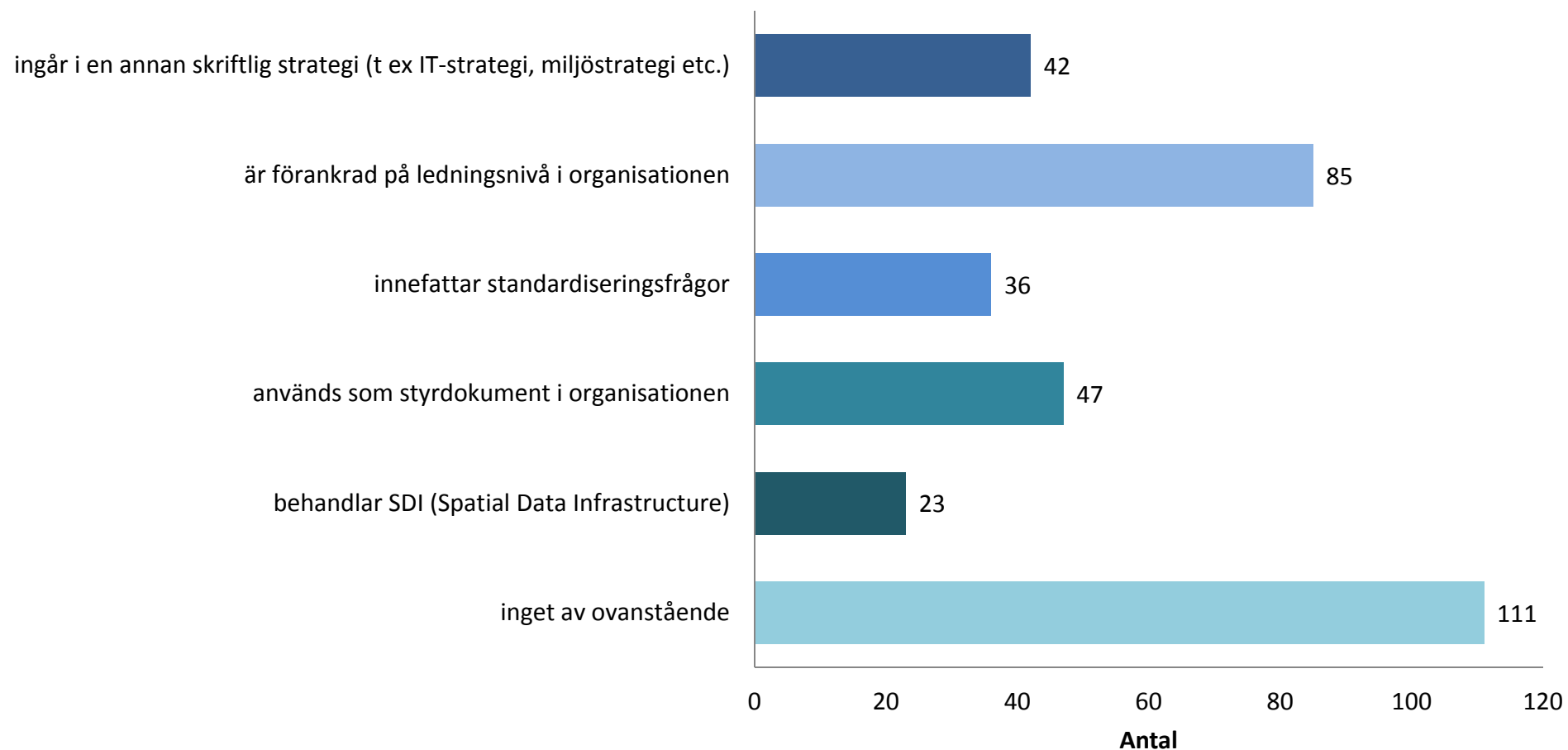
### Vad är syftet med strategin? (Svar frivilligt)



## Fråga 6 (antal)

Lägesbild GI Sverige offentliga sektorn 2013 – en undersökning av ULI Geoforum

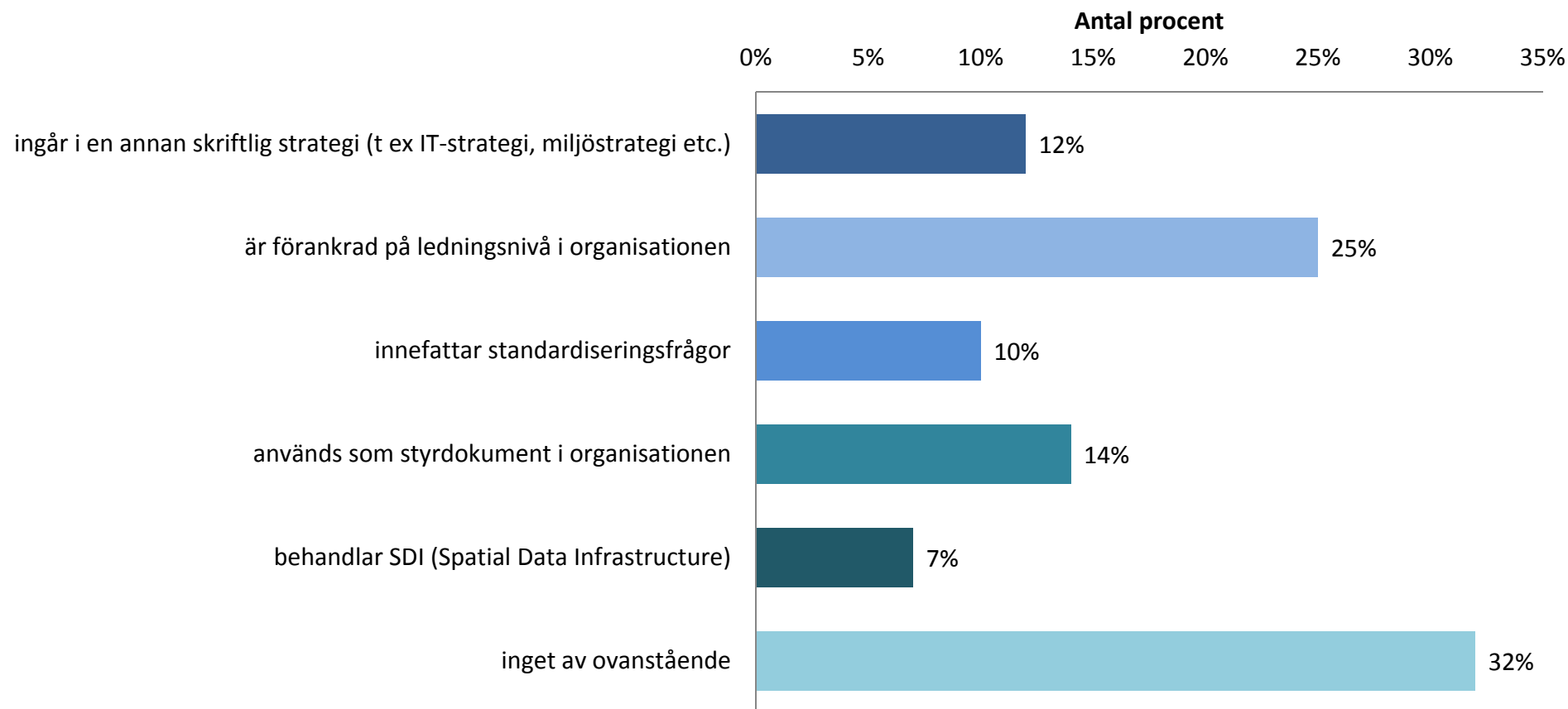
**Vad av detta stämmer när det gäller er organisation? (Möjligt att ange flera alternativ) Strategin, som tar upp geodata...**



## Fråga 6 (procent)

### Lägesbild GI Sverige offentliga sektorn 2013 – en undersökning av ULI Geoforum

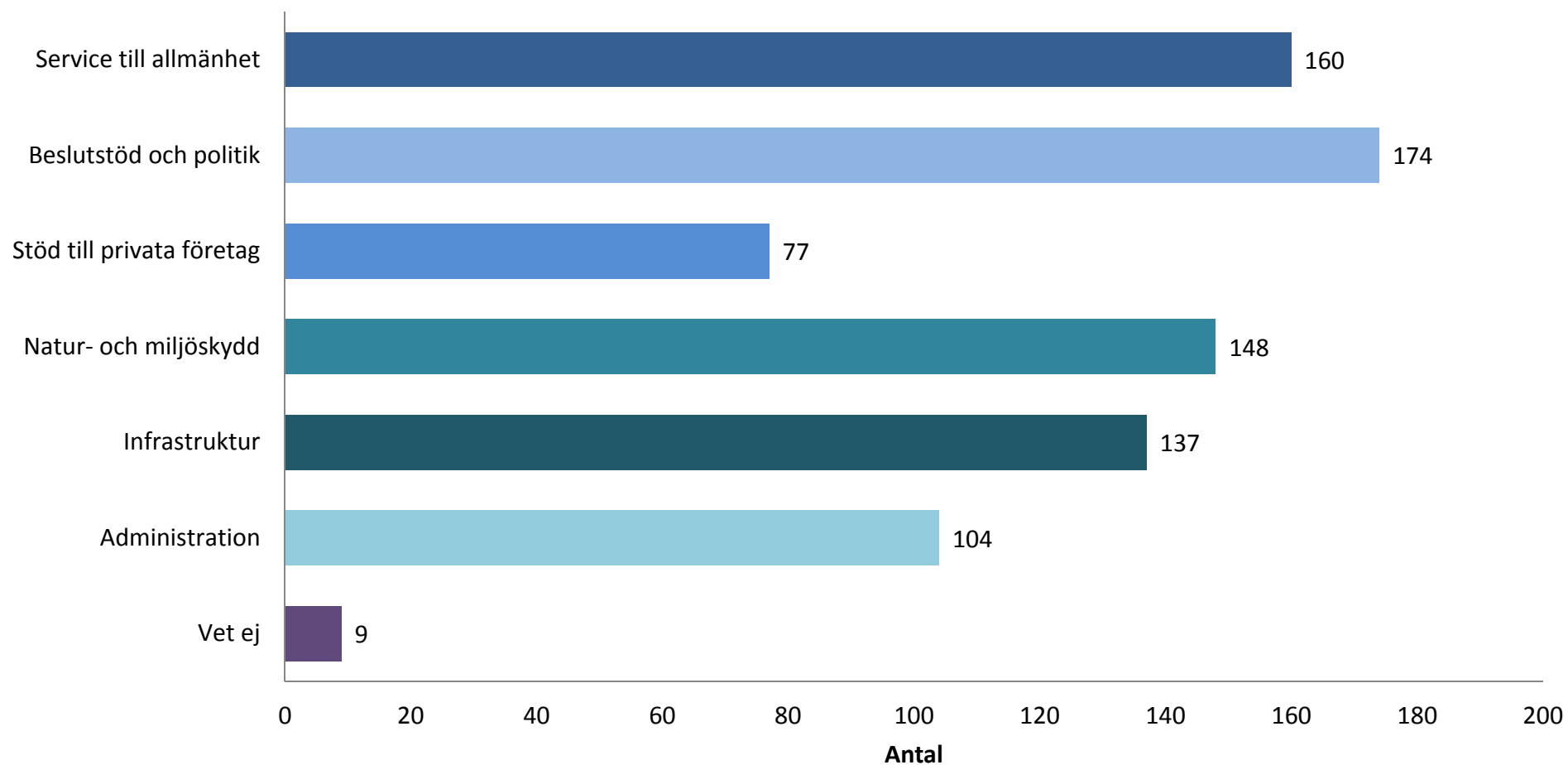
**Vad av detta stämmer när det gäller er organisation? (Möjligt att ange flera alternativ) Strategin, som tar upp geodata...**



## Fråga 7

Lägesbild GI Sverige offentliga sektorn 2013 – en undersökning av ULI Geoforum

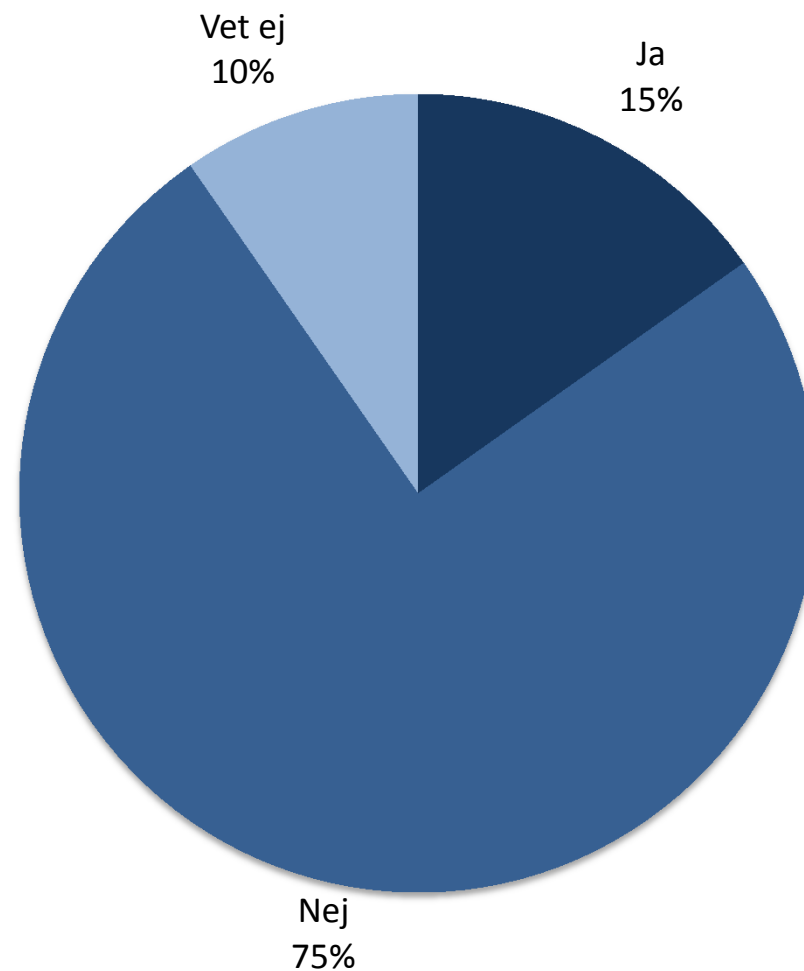
### Inom vilka områden har införandet av GIS lett till nytta? (Möjligt att ange flera alternativ)



## Fråga 8

Lägesbild GI Sverige offentliga sektorn 2013 – en undersökning av ULI Geoforum

**Genomför ni kostnads-/nyttoanalyser vid projekt som rör geodata/GIS?**

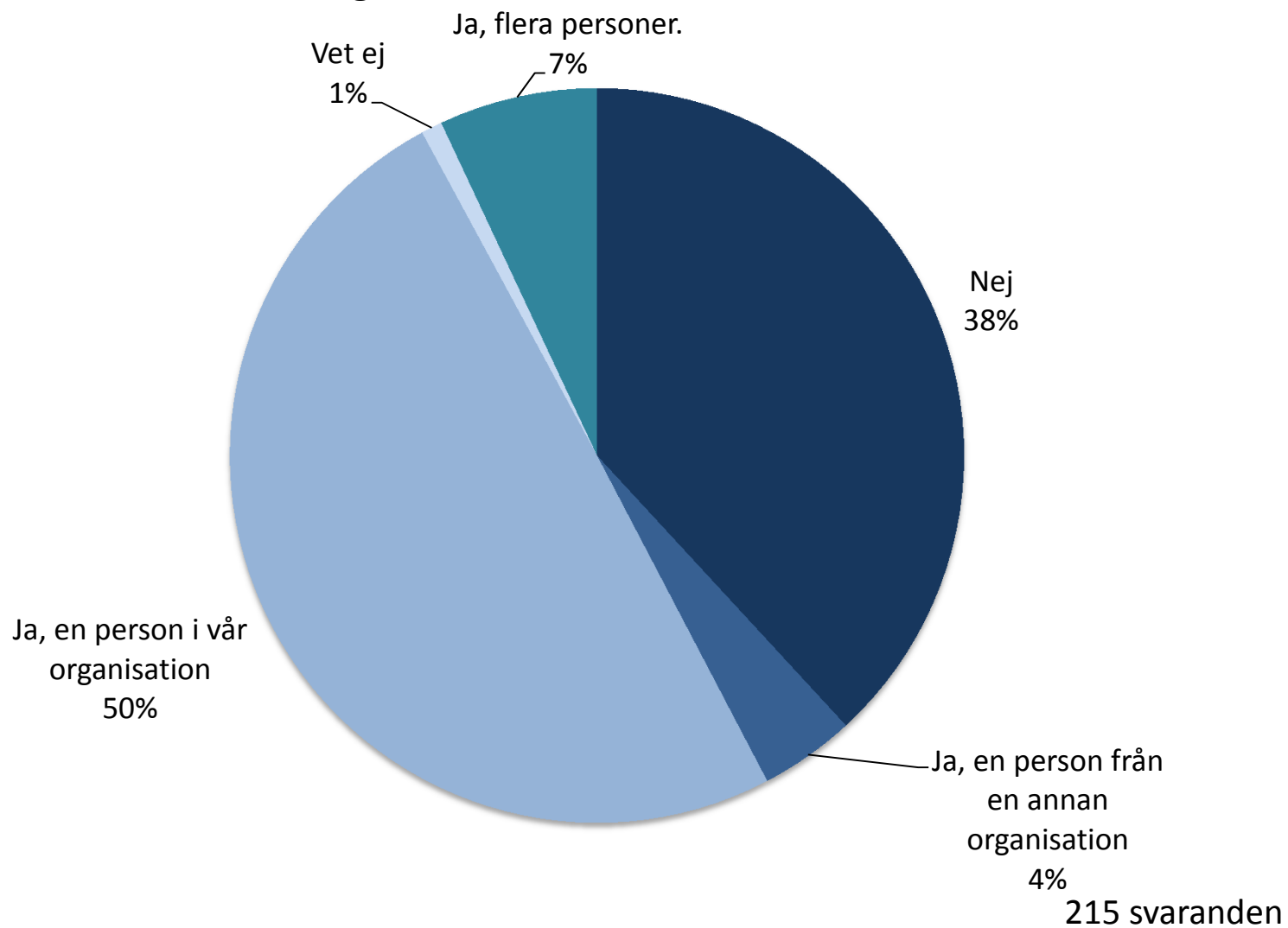


217 svaranden

## Fråga 9a

Lägesbild GI Sverige offentliga sektorn 2013 – en undersökning av ULI Geoforum

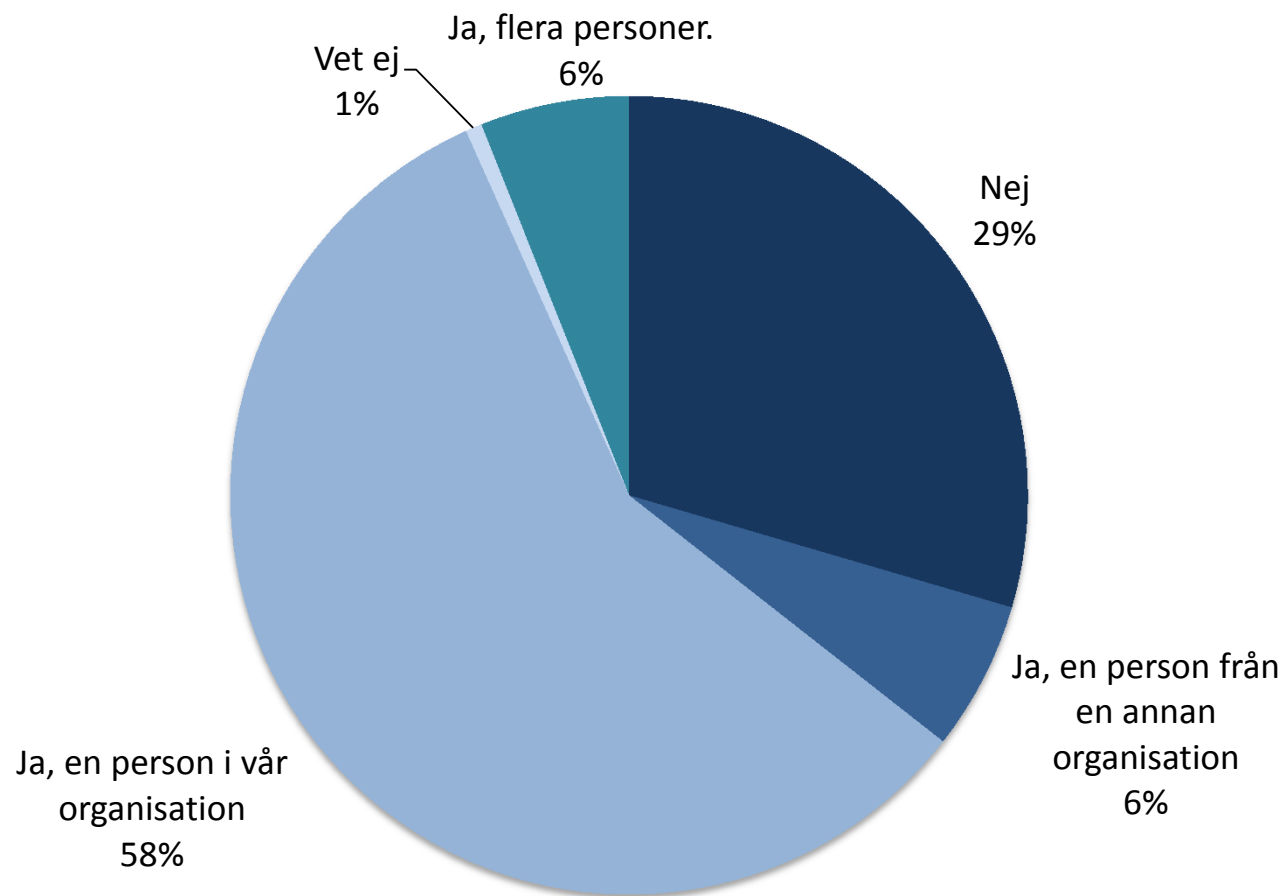
### Har ni någon formellt utsedd GIS-samordnare?



## Fråga 9a – kommuner

Lägesbild GI Sverige offentliga sektorn 2013 – en undersökning av ULI Geoforum

### Har ni någon formellt utsedd GIS-samordnare? (Endast kommunernas svar)



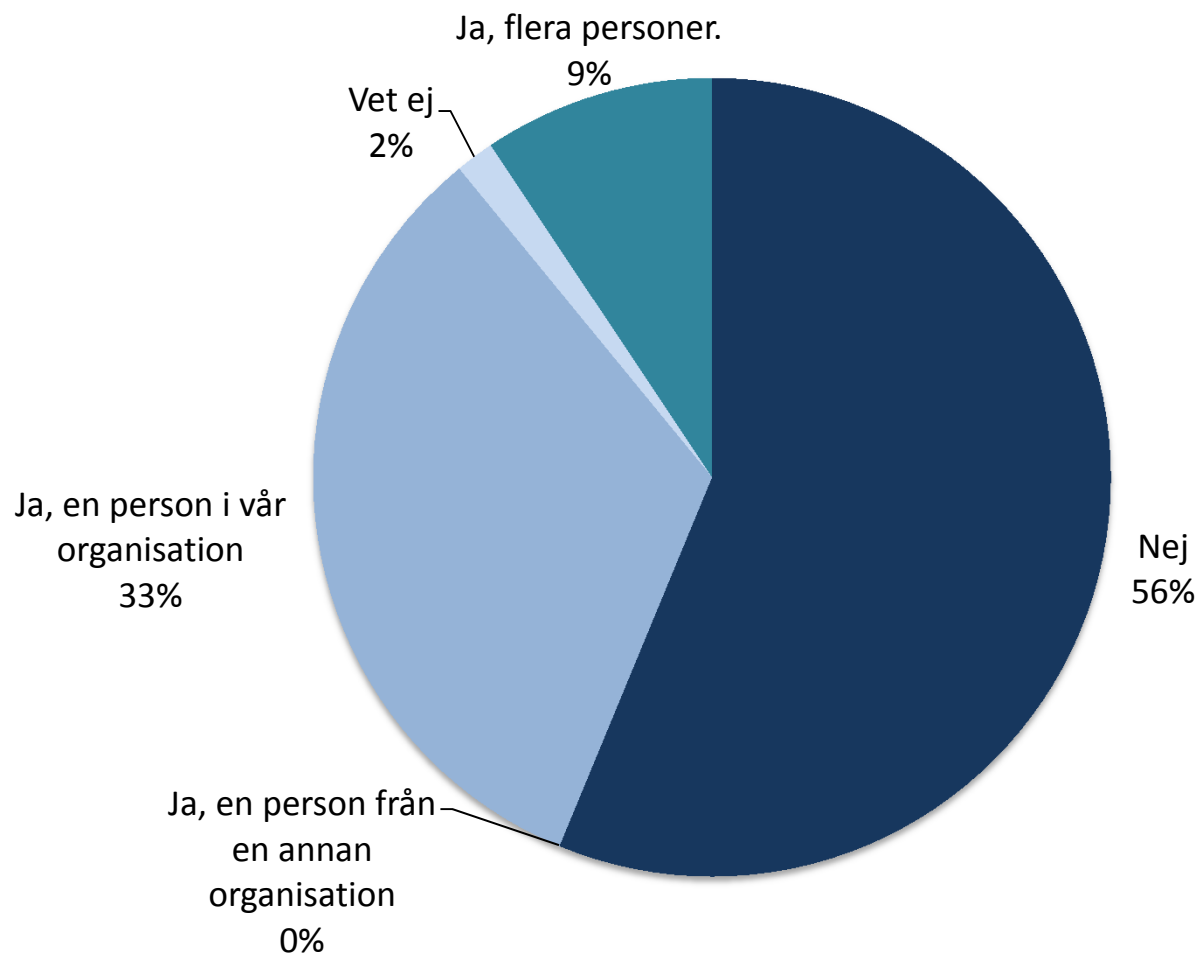
149 svaranden



## Fråga 9a – myndigheter

Lägesbild GI Sverige offentliga sektorn 2013 – en undersökning av ULI Geoforum

### Har ni någon formellt utsedd GIS-samordnare? (Endast myndigheternas svar)

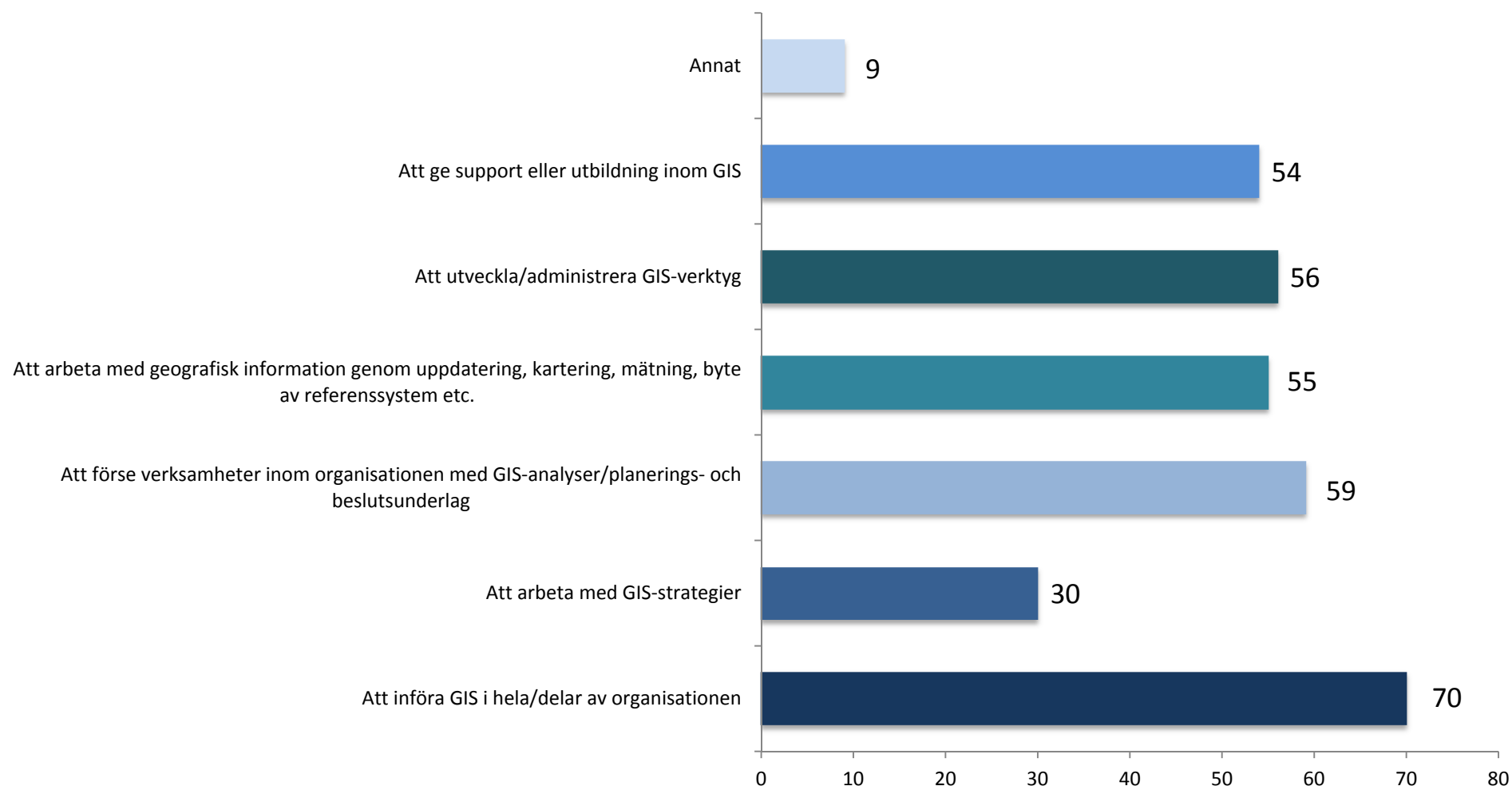


64 svaranden

## Fråga 9b

### Lägesbild GI Sverige offentliga sektorn 2013 – en undersökning av ULI Geoforum

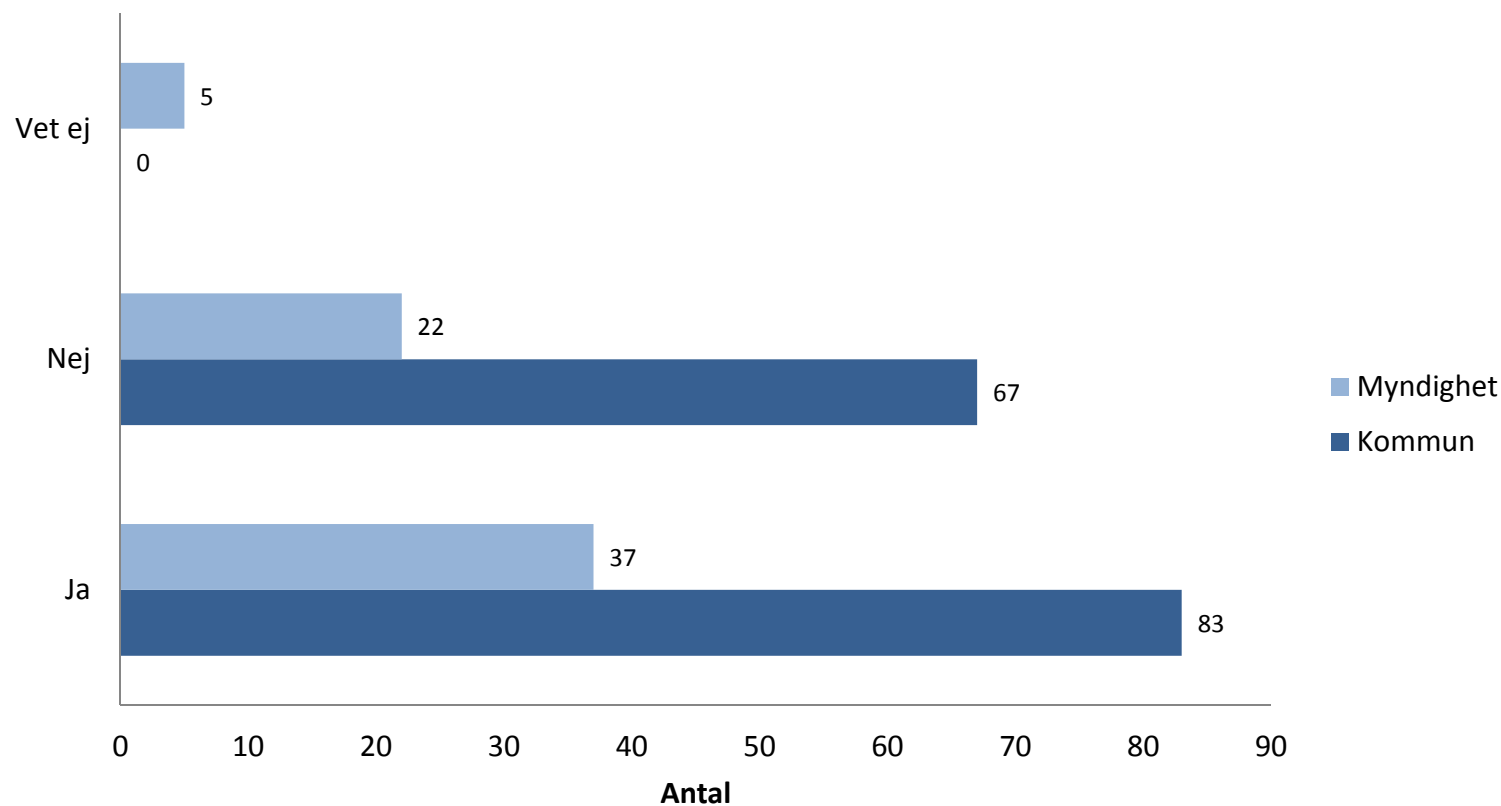
**Vilken/vilka är den/de viktigaste uppgifterna för den formellt utsedde GIS-samordnaren i er organisation? (Max 2 alternativ kunde anges)**



## Fråga 10a

Lägesbild GI Sverige offentliga sektorn 2013 – en undersökning av ULI Geoforum

**Samarbetar ni med någon annan offentlig organisation (t ex grannkommun) inom området geodata? (T ex när det gäller system, metod, resurser. Samarbete i form av inköp av data avses EJ.)**

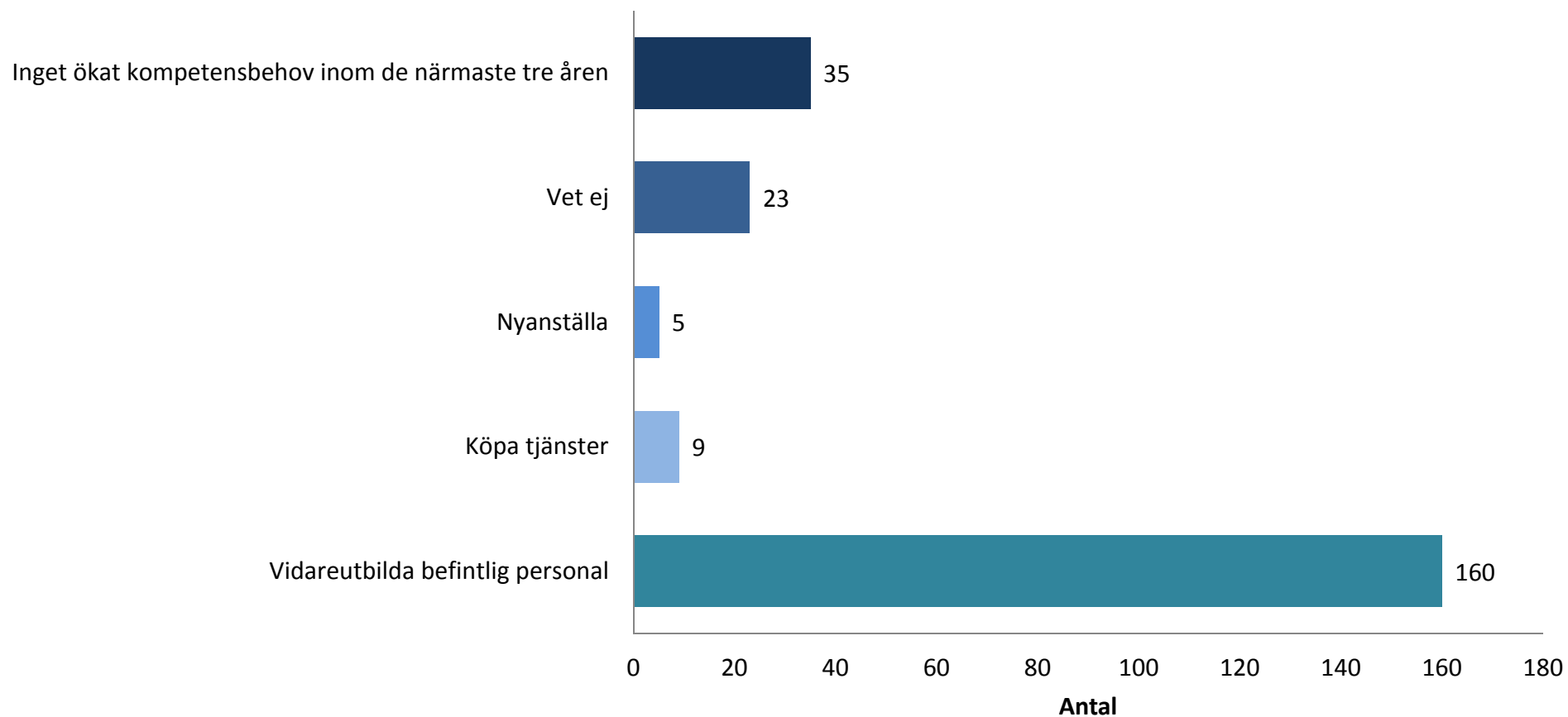


## Fråga 11:1

Lägesbild GI Sverige offentliga sektorn 2013 – en undersökning av ULI Geoforum

**Hur planerar ni att täcka ert behov av geodata-/GIS-kompetens under de närmaste tre åren inom området:**

**Enbart enkel användning, t.ex. söka information och utföra enkla analyser**

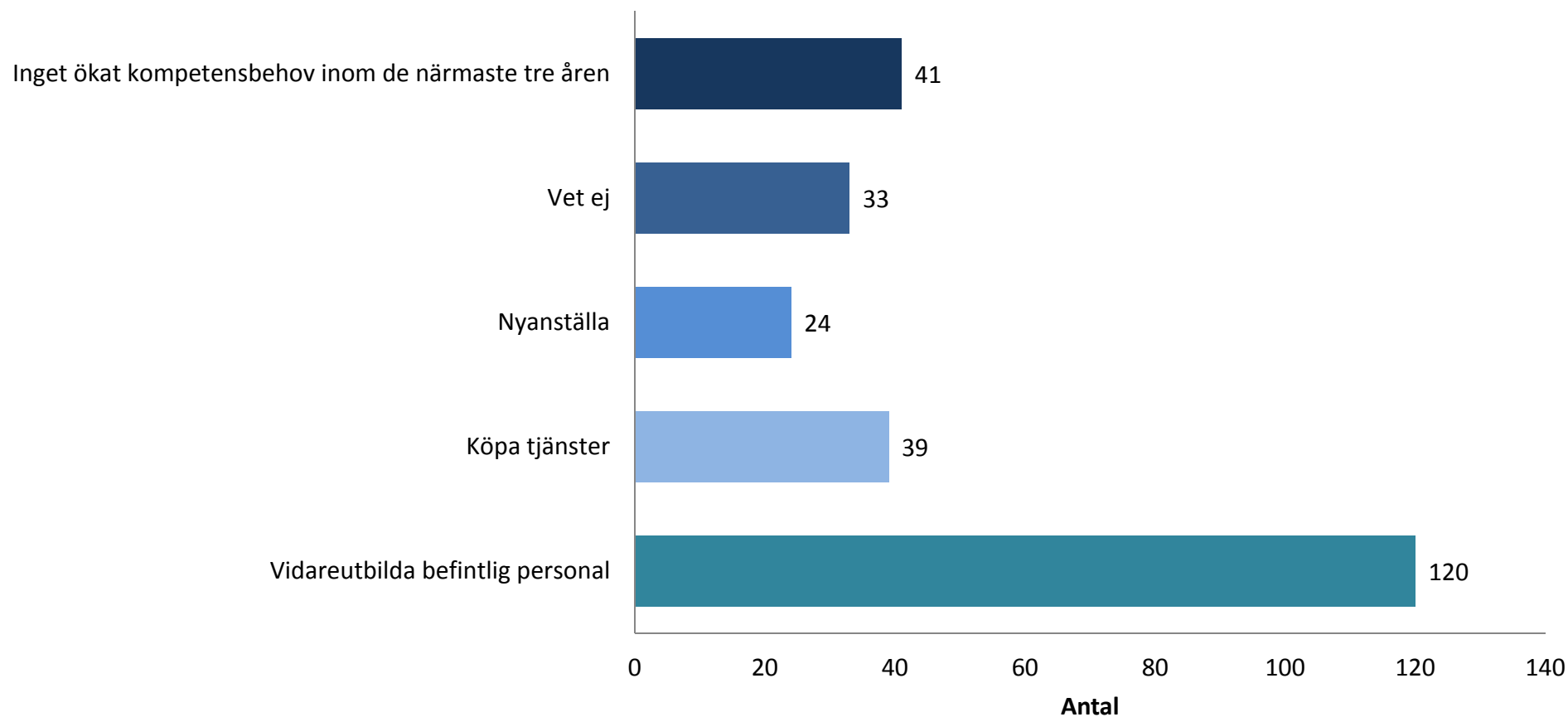


## Fråga 11:2

Lägesbild GI Sverige offentliga sektorn 2013 – en undersökning av ULI Geoforum

**Hur planerar ni att täcka ert behov av geodata-/GIS-kompetens under de närmaste tre åren inom området:**

**Avancerad användning, t.ex. bearbeta, beräkna och analysera**

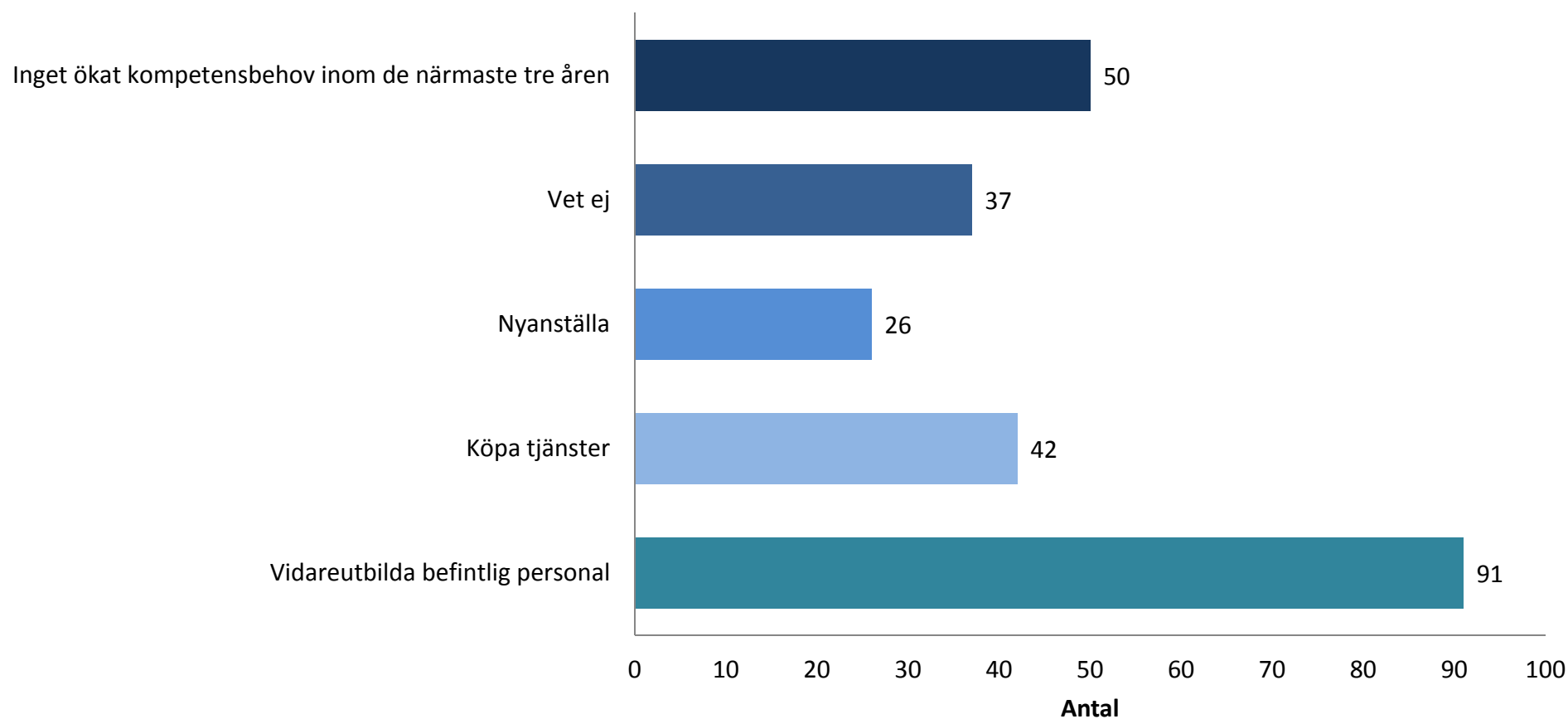


## Fråga 11:3

Lägesbild GI Sverige offentliga sektorn 2013 – en undersökning av ULI Geoforum

**Hur planerar ni att täcka ert behov av geodata-/GIS-kompetens under de närmaste tre åren inom området:**

**Dataproduktion, mätning, kartering**

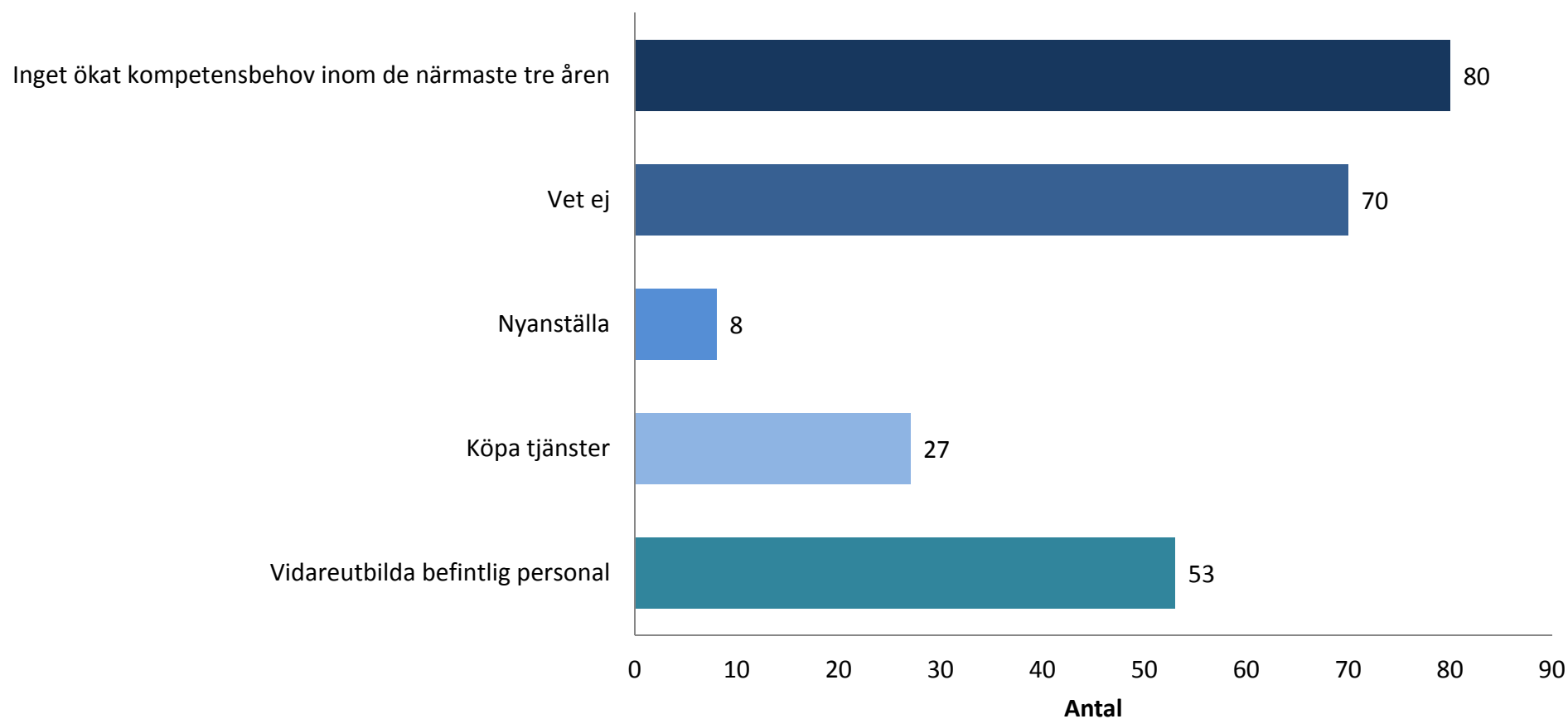


## Fråga 11:4

Lägesbild GI Sverige offentliga sektorn 2013 – en undersökning av ULI Geoforum

**Hur planerar ni att täcka ert behov av geodata-/GIS-kompetens under de närmaste tre åren inom området:**

**Utveckling, forskning**

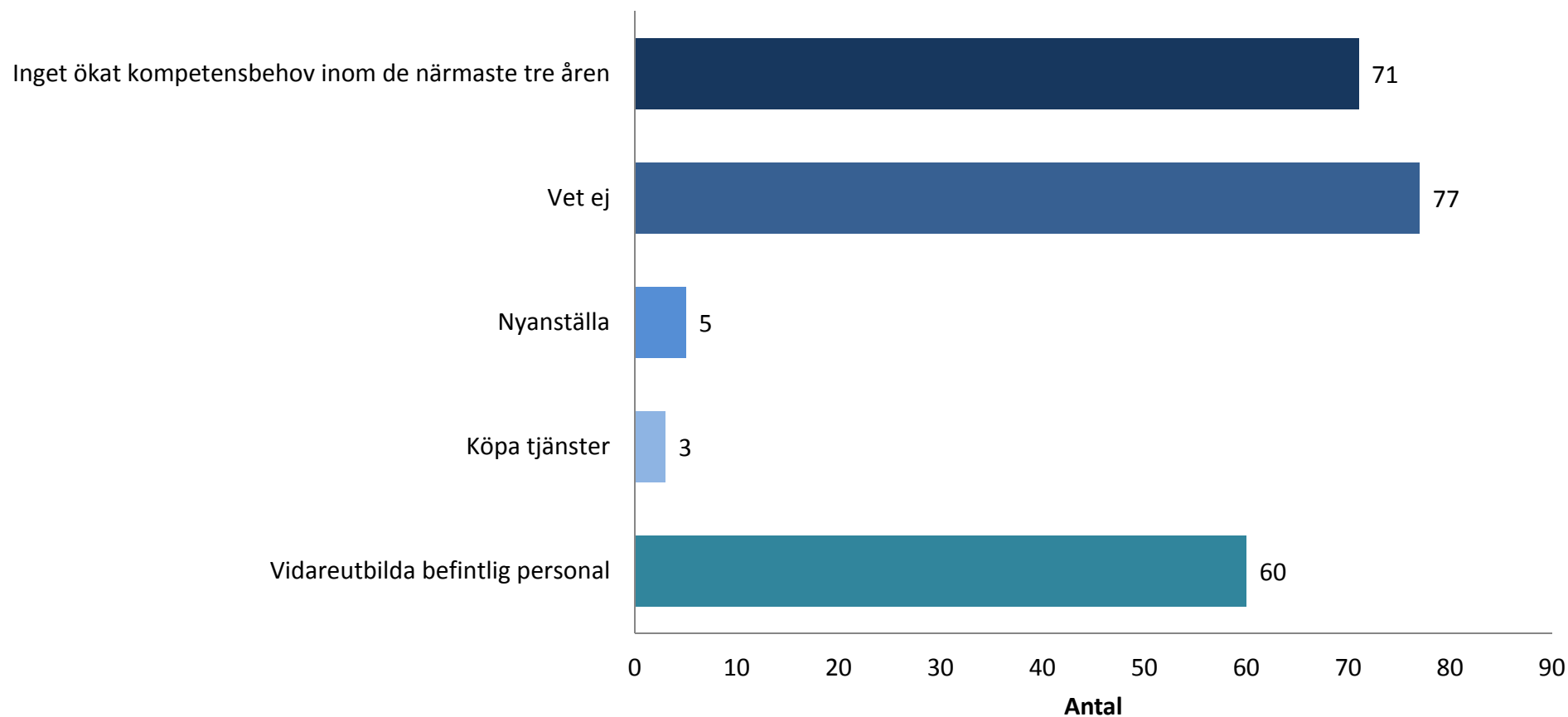


## Fråga 11:5

Lägesbild GI Sverige offentliga sektorn 2013 – en undersökning av ULI Geoforum

**Hur planerar ni att täcka ert behov av geodata-/GIS-kompetens under de närmaste tre åren inom området:**

**Stab, chef, beställning**



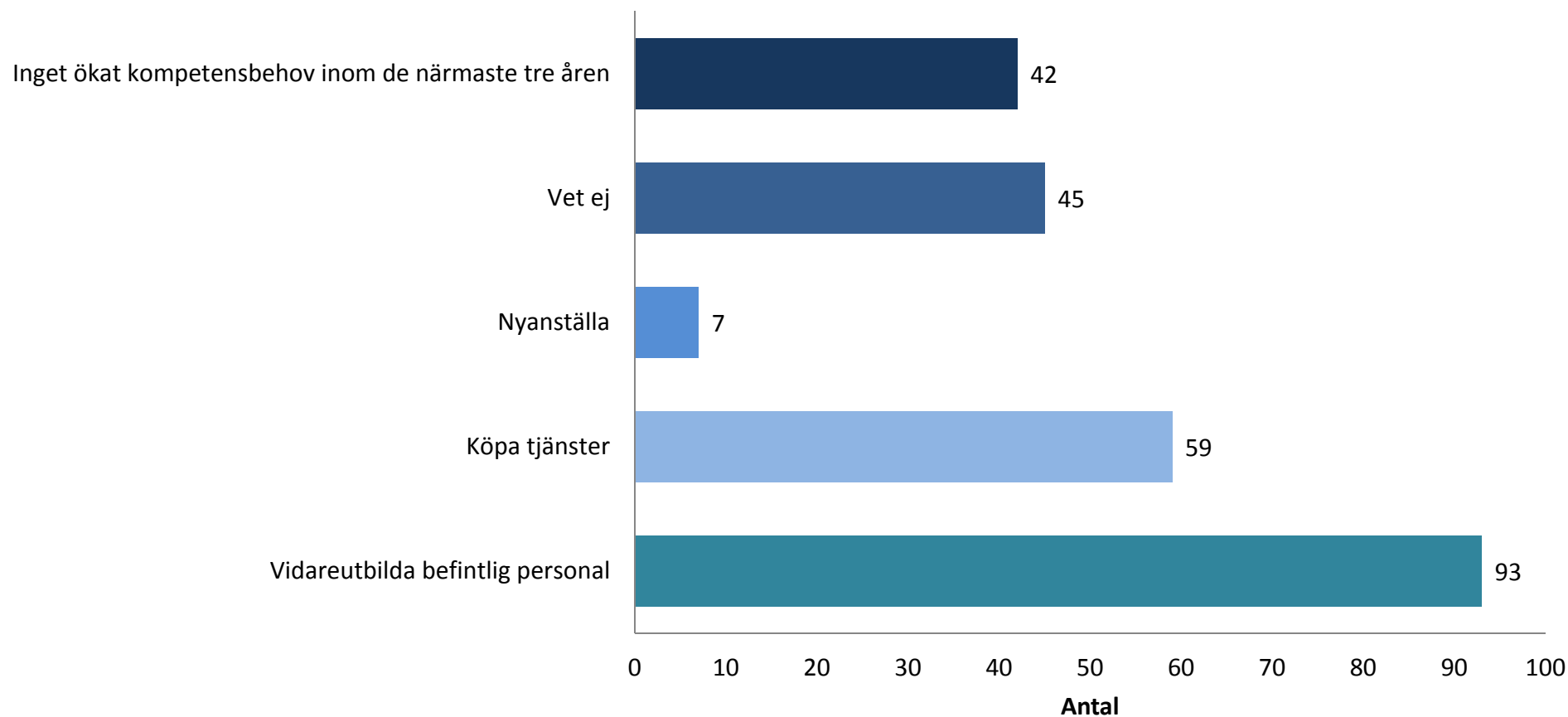


## Fråga 11:6

Lägesbild GI Sverige offentliga sektorn 2013 – en undersökning av ULI Geoforum

**Hur planerar ni att täcka ert behov av geodata-/GIS-kompetens under de närmaste tre åren inom området:**

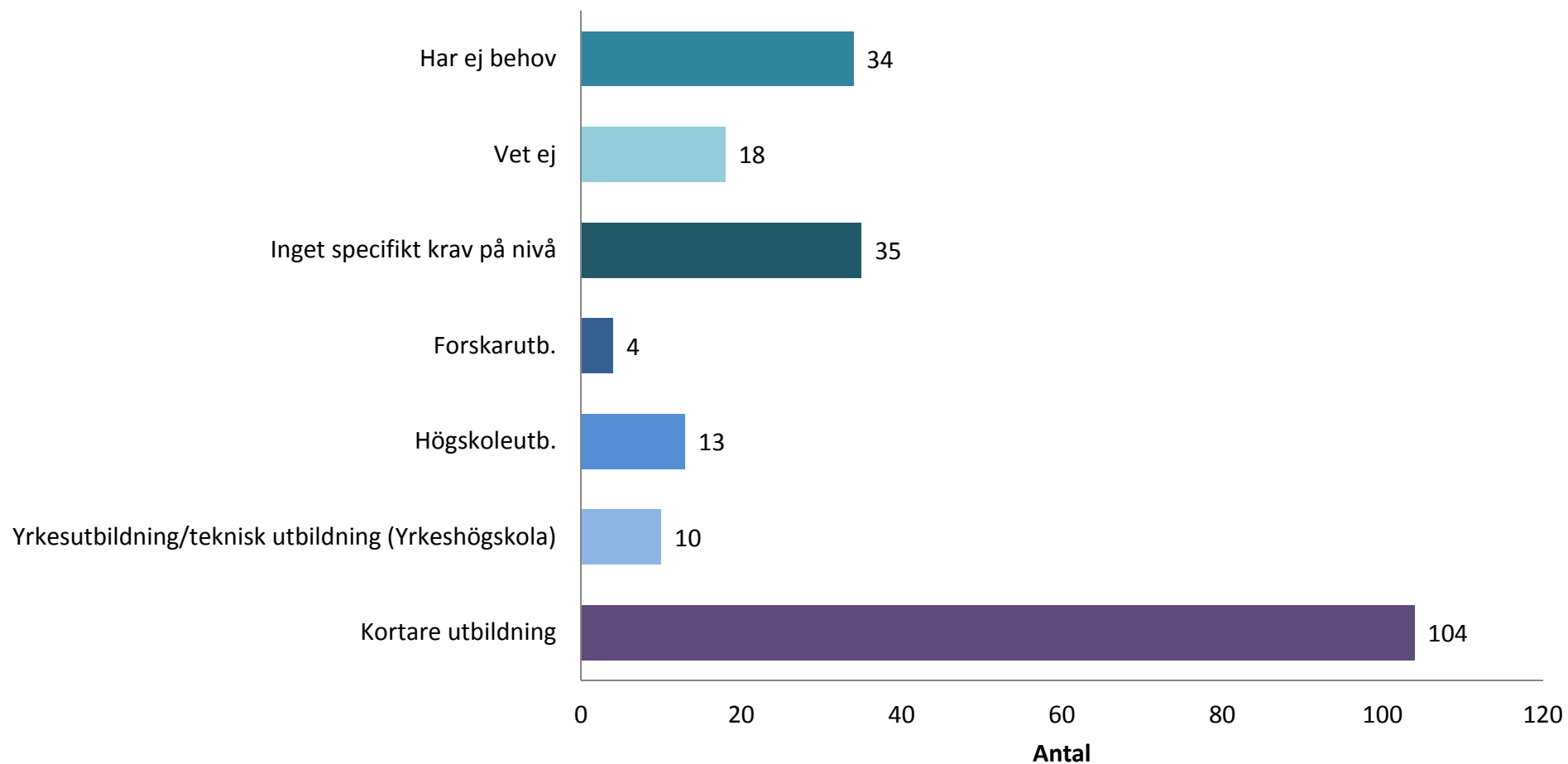
**Support/utbildning**



## Fråga 12:1

Lägesbild GI Sverige offentliga sektorn 2013 – en undersökning av ULI Geoforum

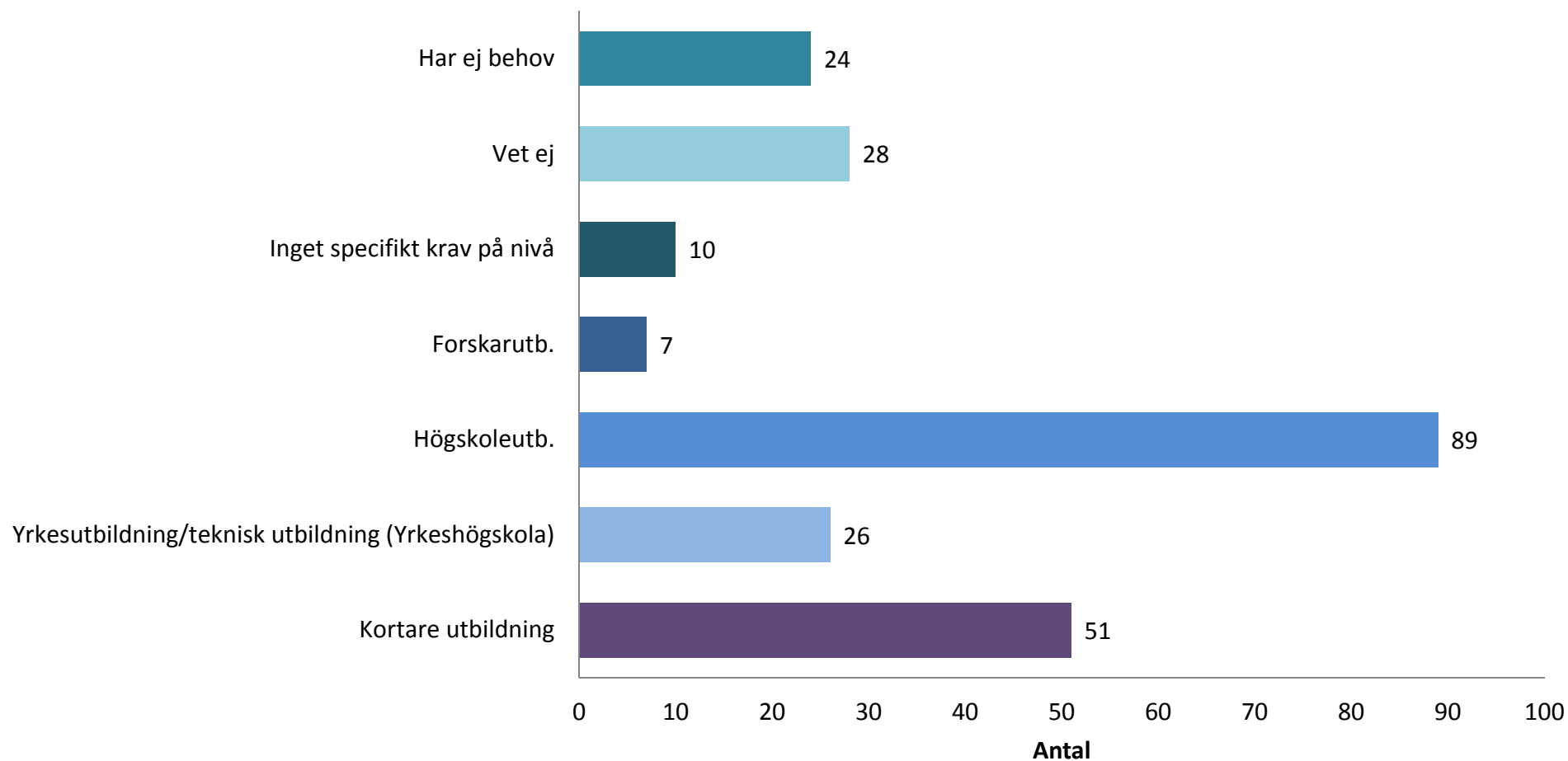
**Vilken utbildningsnivå är ni främst intresserade av inom området:  
Enbart enkel användning, t.ex. söka information och utföra enkla analyser**



## Fråga 12:2

Lägesbild GI Sverige offentliga sektorn 2013 – en undersökning av ULI Geoforum

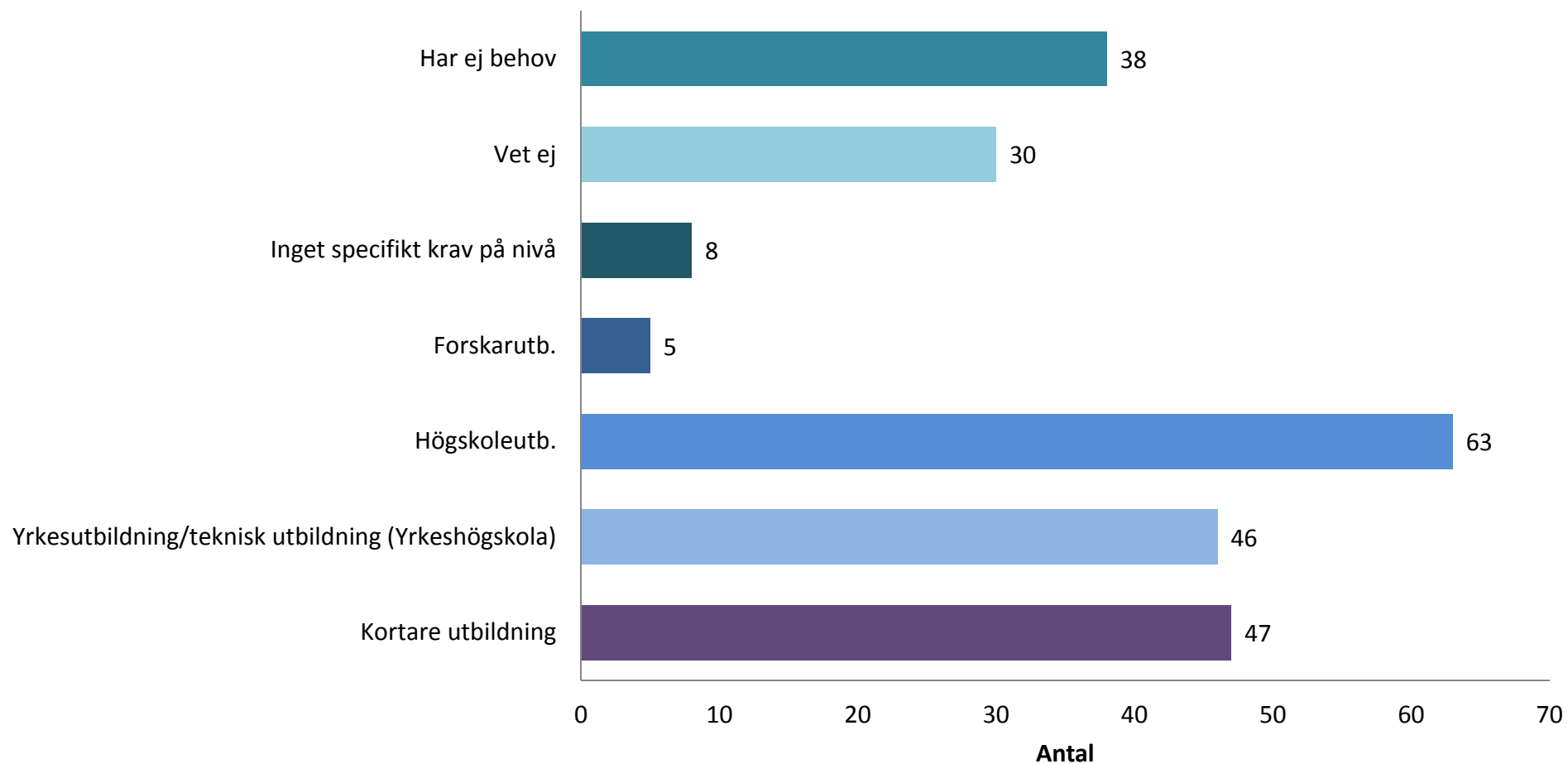
**Vilken utbildningsnivå är ni främst intresserade av inom området:  
Avancerad användning, t.ex. bearbeta, beräkna och analysera**



## Fråga 12:3

Lägesbild GI Sverige offentliga sektorn 2013 – en undersökning av ULI Geoforum

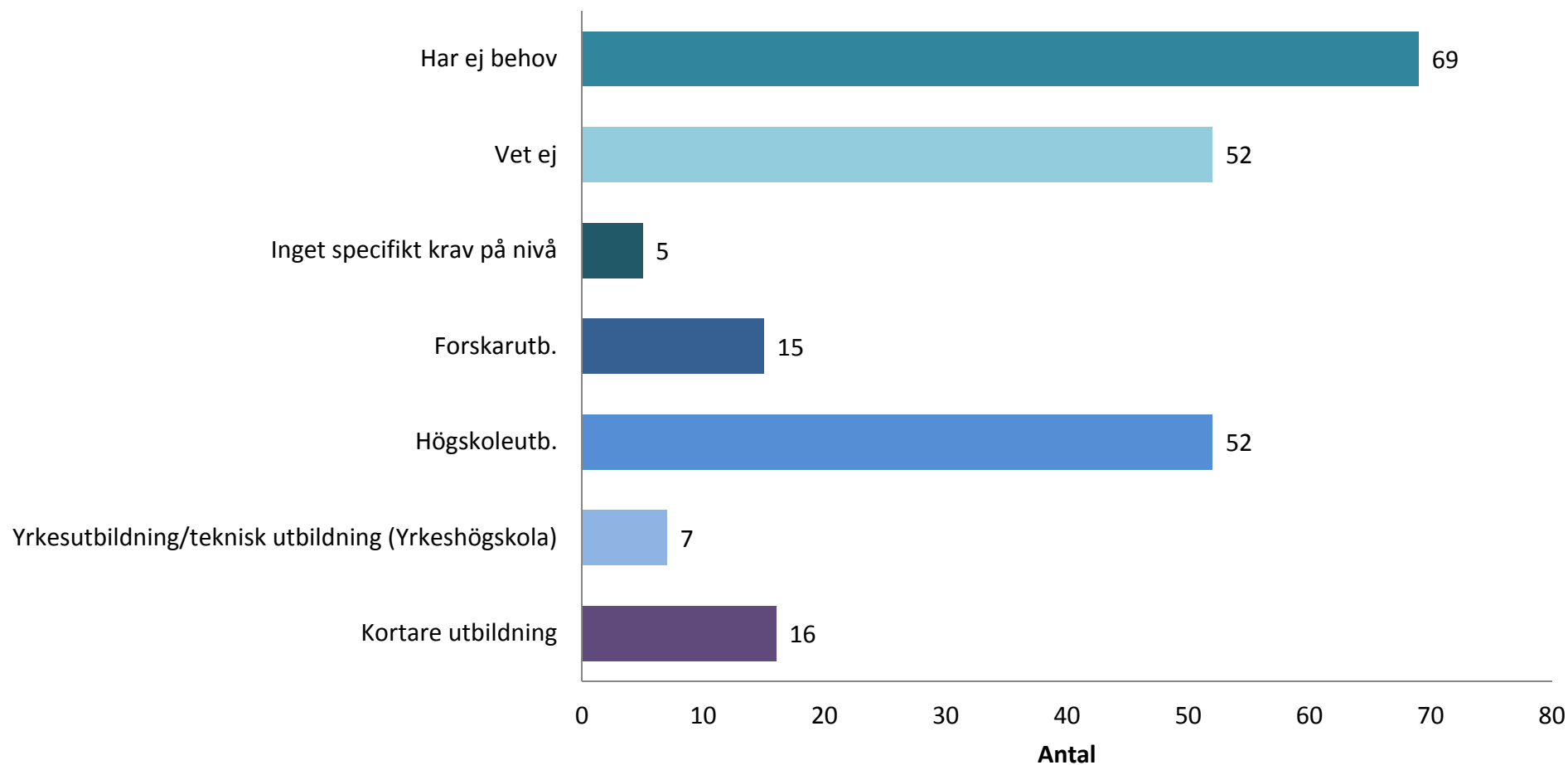
### Vilken utbildningsnivå är ni främst intresserade av inom området: Dataproduktion, mätning, kartering



## Fråga 12:4

Lägesbild GI Sverige offentliga sektorn 2013 – en undersökning av ULI Geoforum

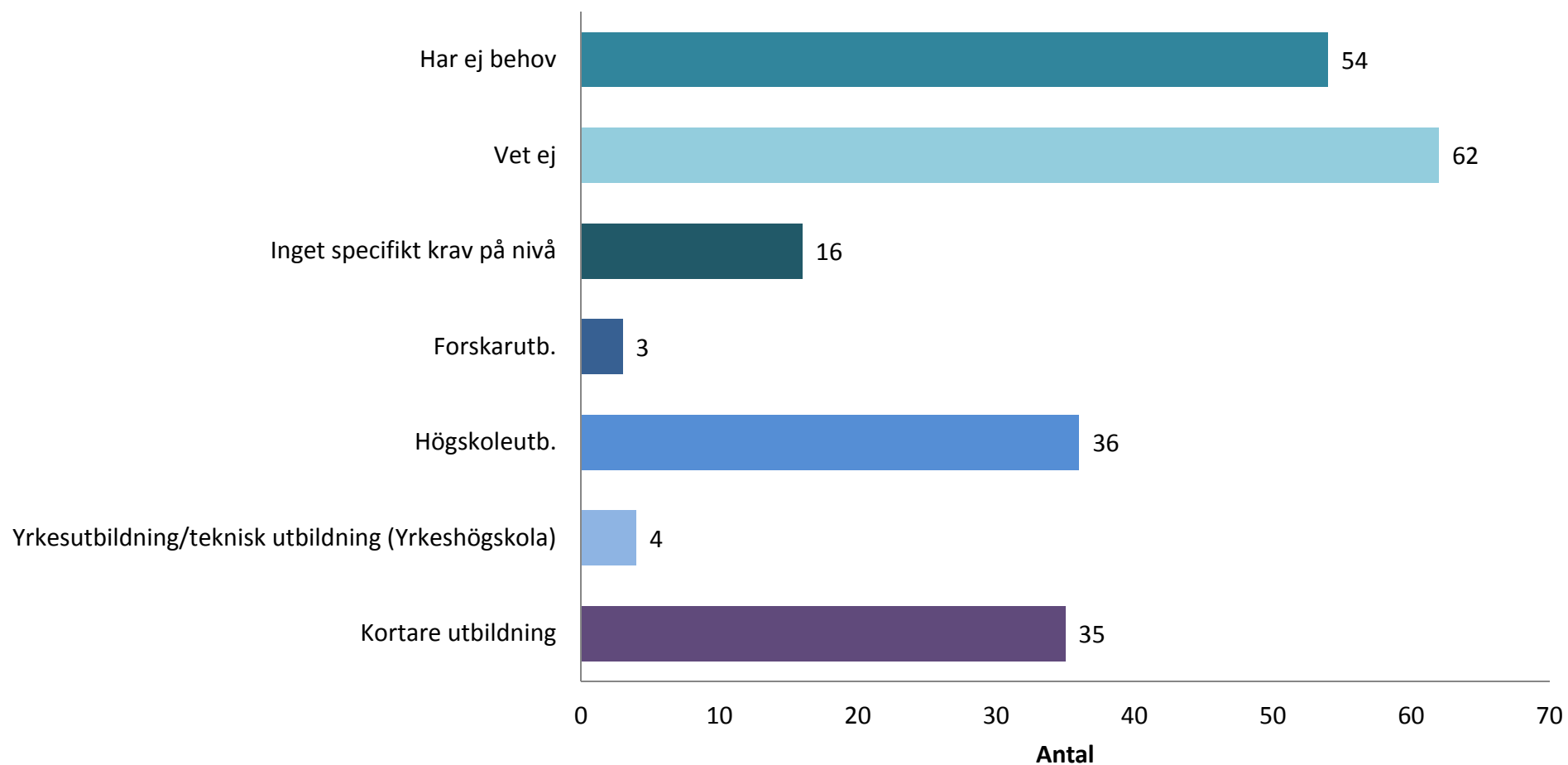
### Vilken utbildningsnivå är ni främst intresserade av inom området: Utveckling, forskning



## Fråga 12:5

Lägesbild GI Sverige offentliga sektorn 2013 – en undersökning av ULI Geoforum

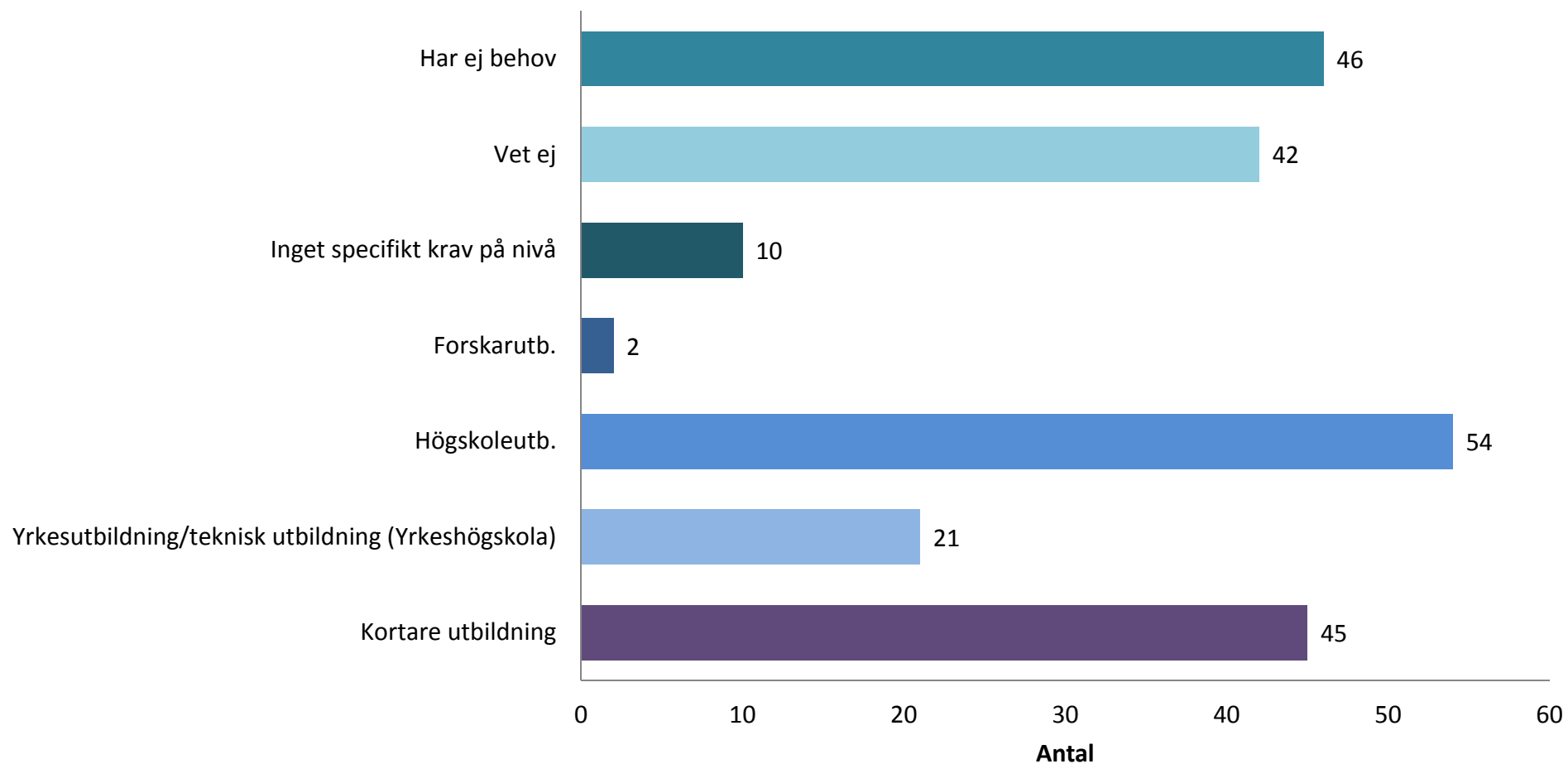
### Vilken utbildningsnivå är ni främst intresserade av inom området Stab, chef, beställning



## Fråga 12:6

Lägesbild GI Sverige offentliga sektorn 2013 – en undersökning av ULI Geoforum

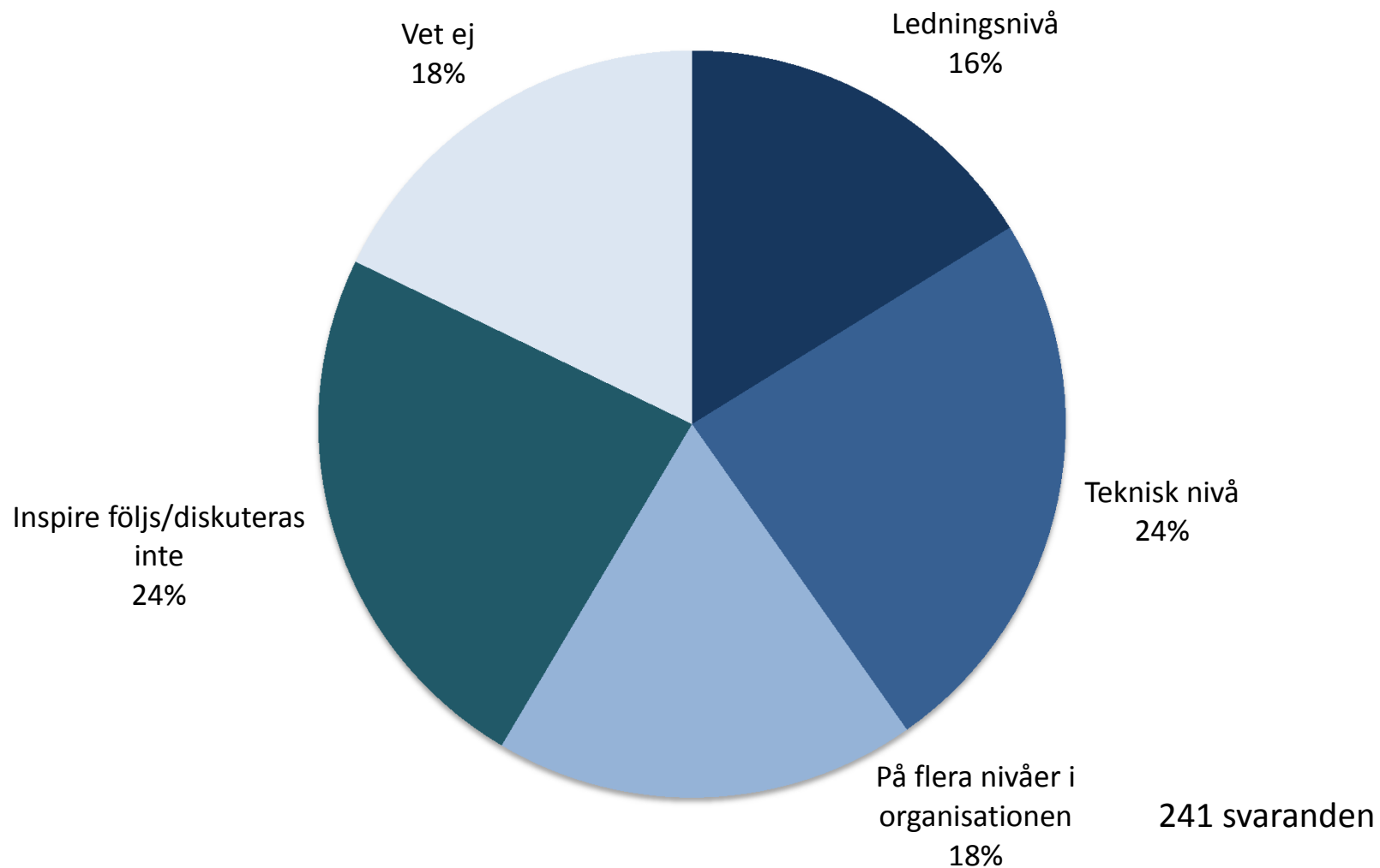
### Vilken utbildningsnivå är ni främst intresserade av inom området: Support/utbildning



## Fråga 13

Lägesbild GI Sverige offentliga sektorn 2013 – en undersökning av ULI Geoforum

**På vilken nivå i din organisation följer ni utvecklingen av EU-direktivet [Inspire](#)?**

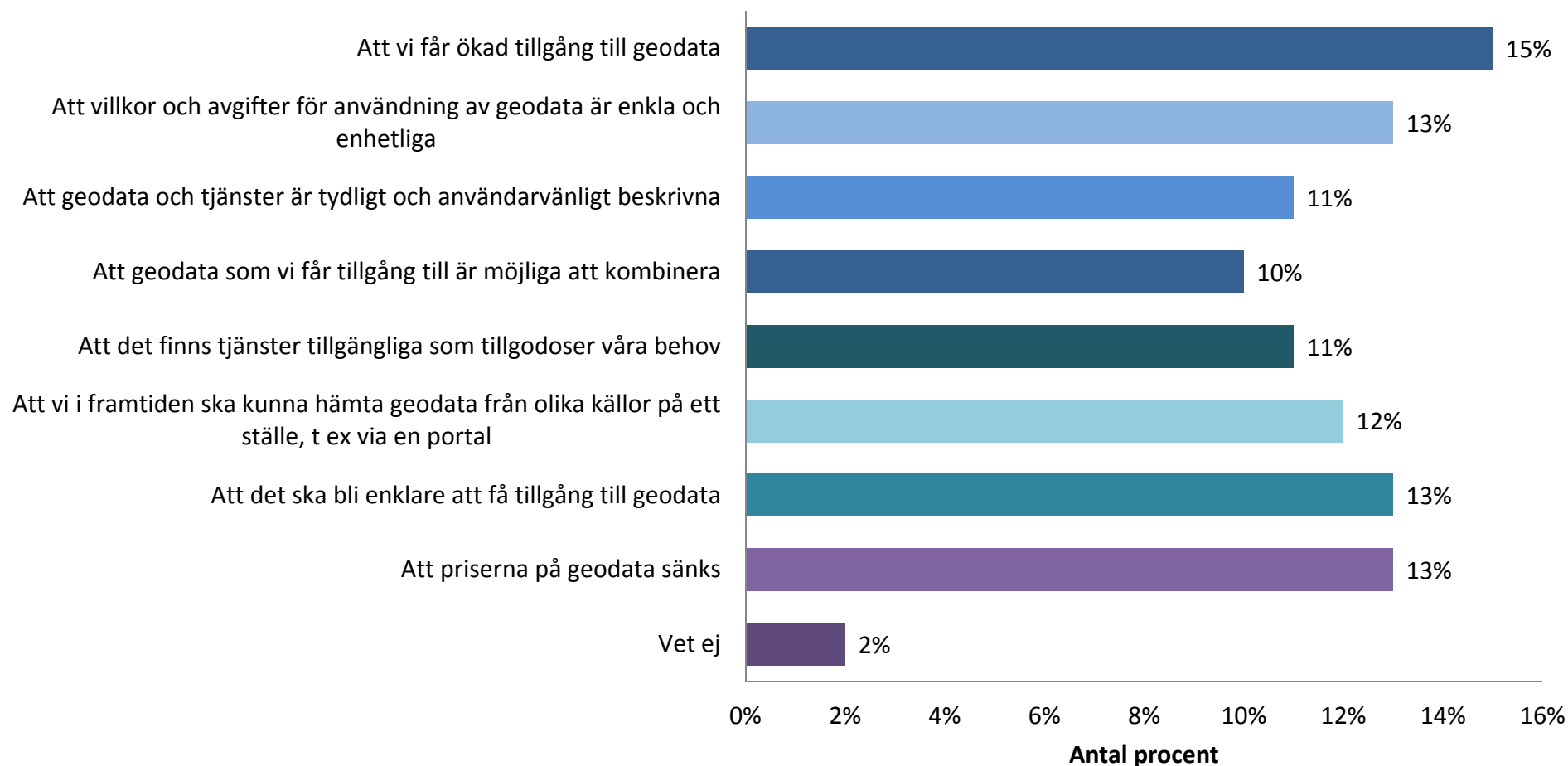




## Fråga 14

### Lägesbild GI Sverige offentliga sektorn 2013 – en undersökning av ULI Geoforum

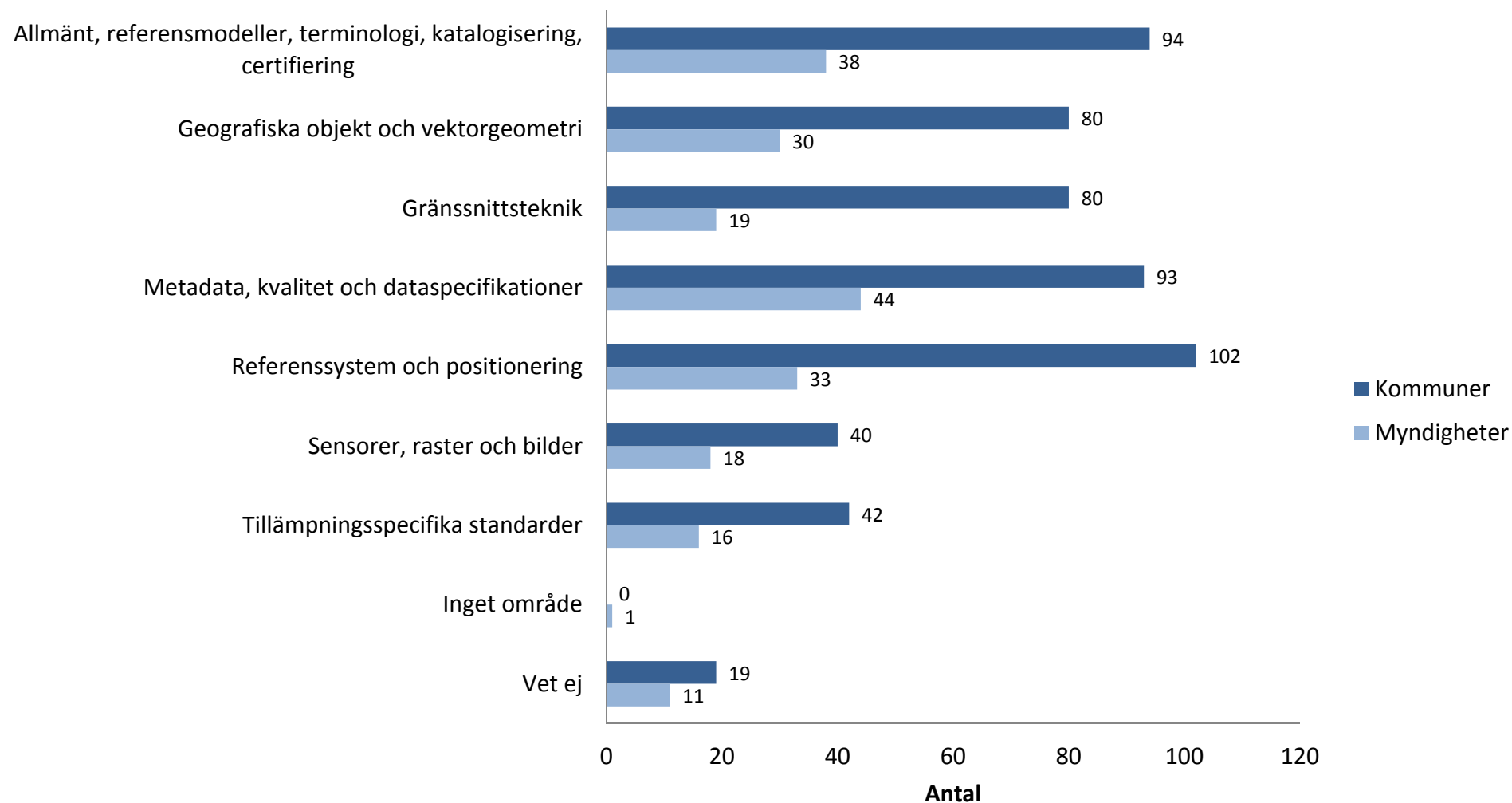
Vilka förväntningar har du på [Geodatasamverkan](#)? (möjligt att ange flera alternativ)



## Fråga 15 – kommuner respektive myndigheter

Lägesbild GI Sverige offentliga sektorn 2013 – en undersökning av ULI Geoforum

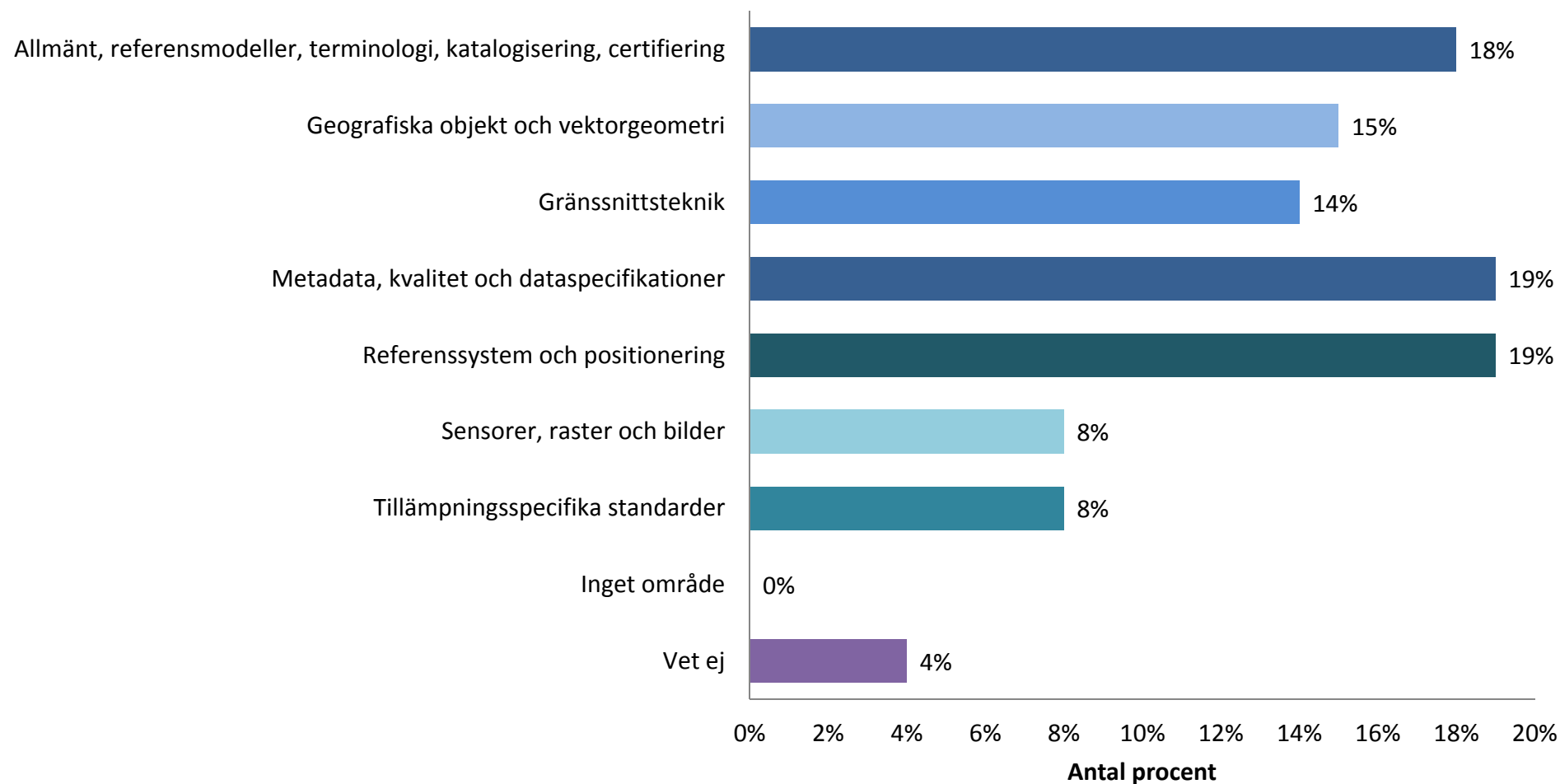
**Inom vilka områden gällande geodata/GIS anser du att det är viktigt med standarder? (möjligt att ange flera alternativ)**



## Fråga 15 – alla svaranden i procent

Lägesbild GI Sverige offentliga sektorn 2013 – en undersökning av ULI Geoforum

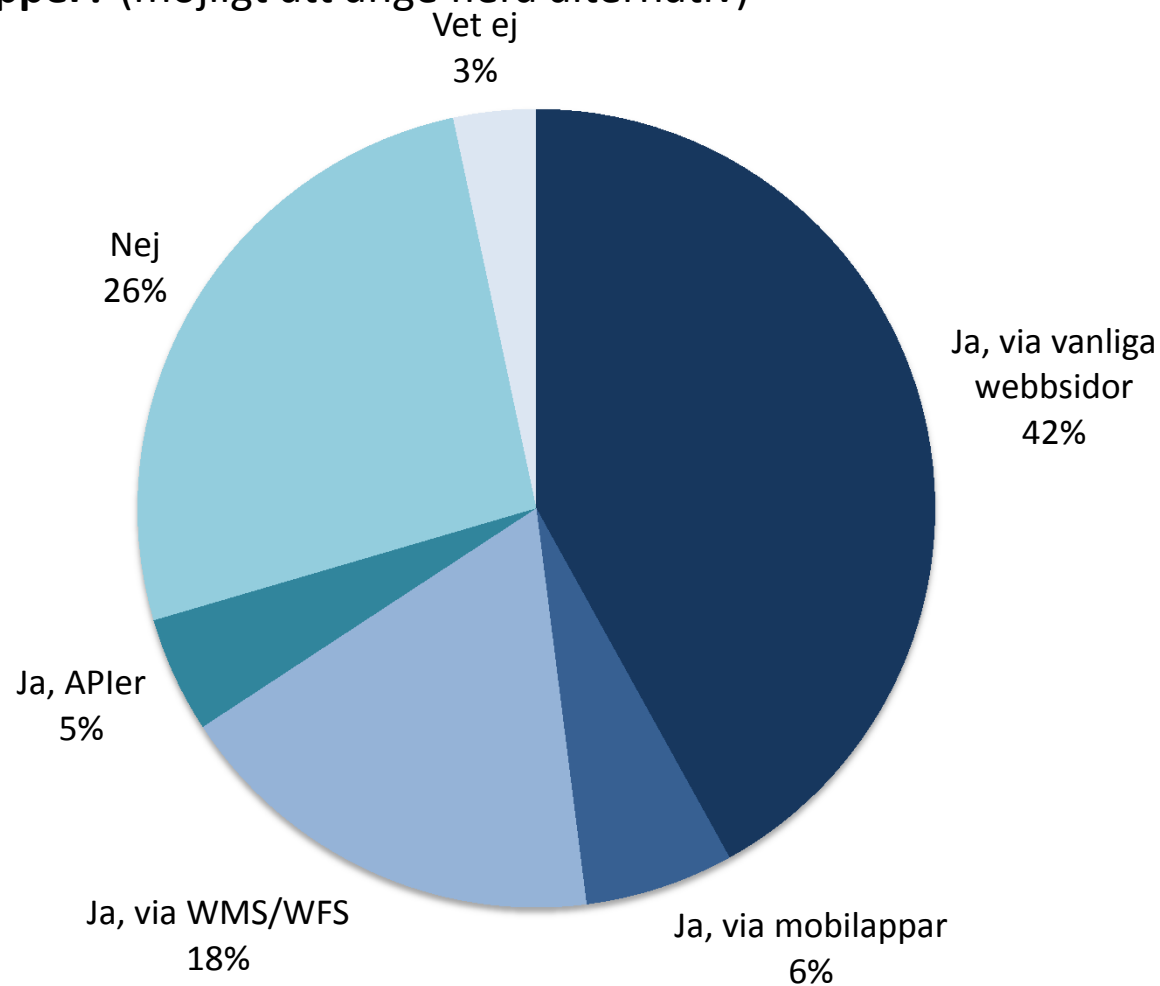
**Inom vilka områden gällande geodata/GIS anser du att det är viktigt med standarder? (möjligt att ange flera alternativ)**



## Fråga 16

Lägesbild GI Sverige offentliga sektorn 2013 – en undersökning av ULI Geoforum

**Erbjuder er organisation geografiska informationstjänster till externa målgrupper? (möjligt att ange flera alternativ)**

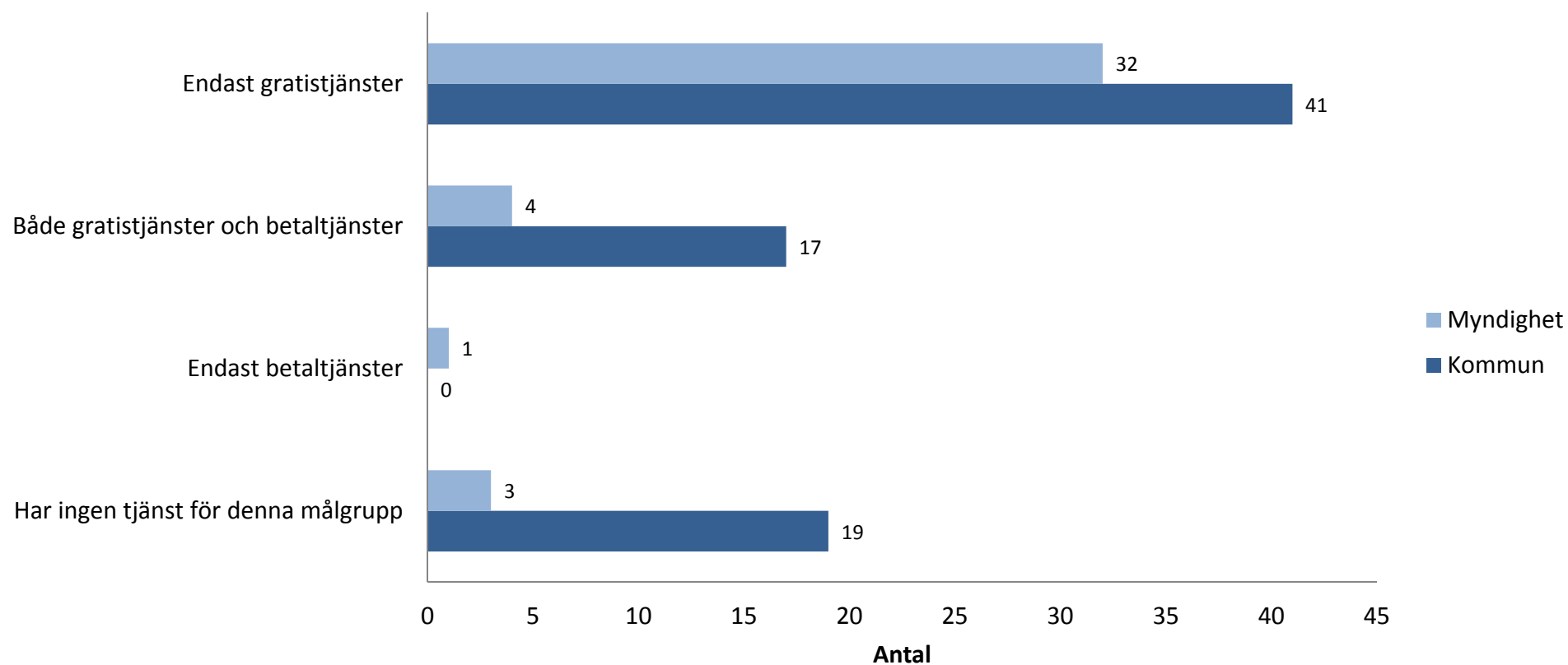


## Fråga 17:1

Lägesbild GI Sverige offentliga sektorn 2013 – en undersökning av ULI Geoforum

**Till vilka målgrupper riktar sig tjänsterna och är det betaltjänster eller gratistjänster?**

### Tjänster till FÖRETAG:



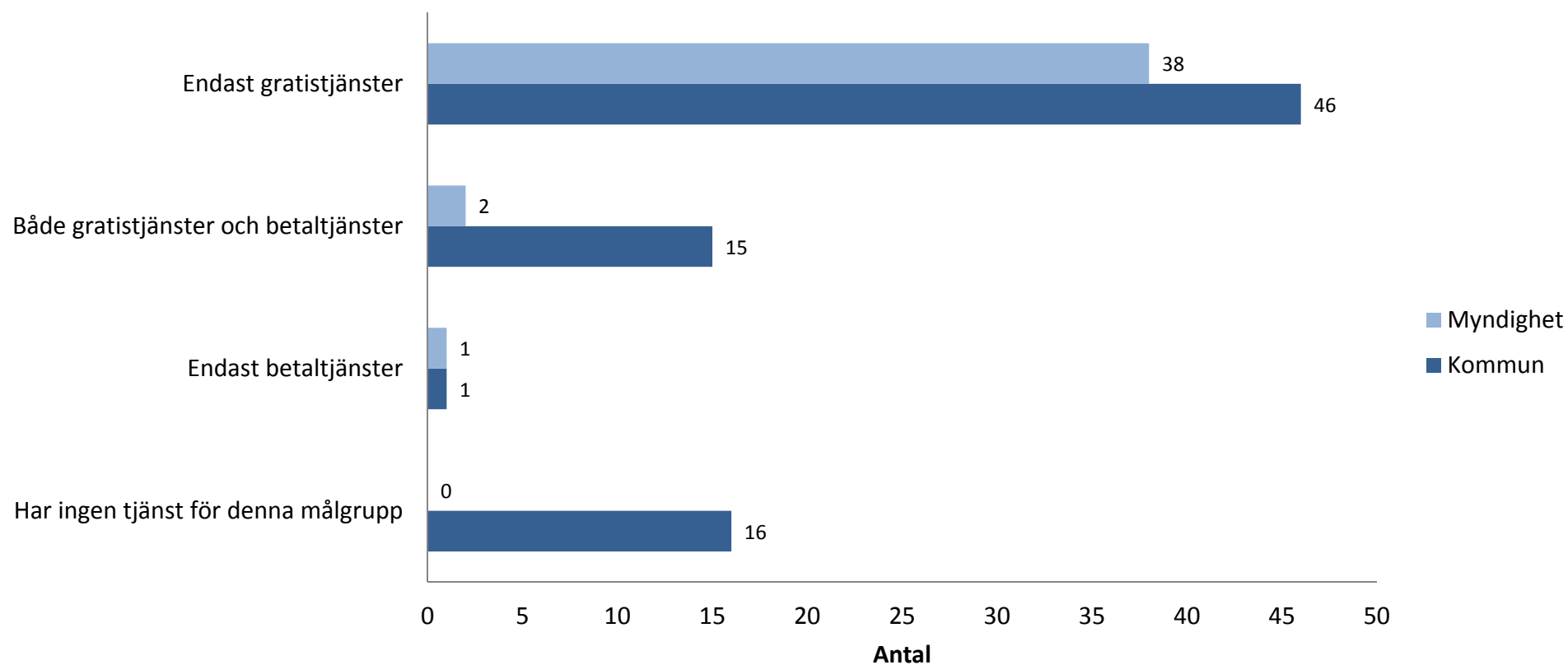
117 svaranden

## Fråga 17:2

Lägesbild GI Sverige offentliga sektorn 2013 – en undersökning av ULI Geoforum

**Till vilka målgrupper riktar sig tjänsterna och är det betaltjänster eller gratistjänster?**

**Tjänster till OFFENTLIGA AKTÖRER:**



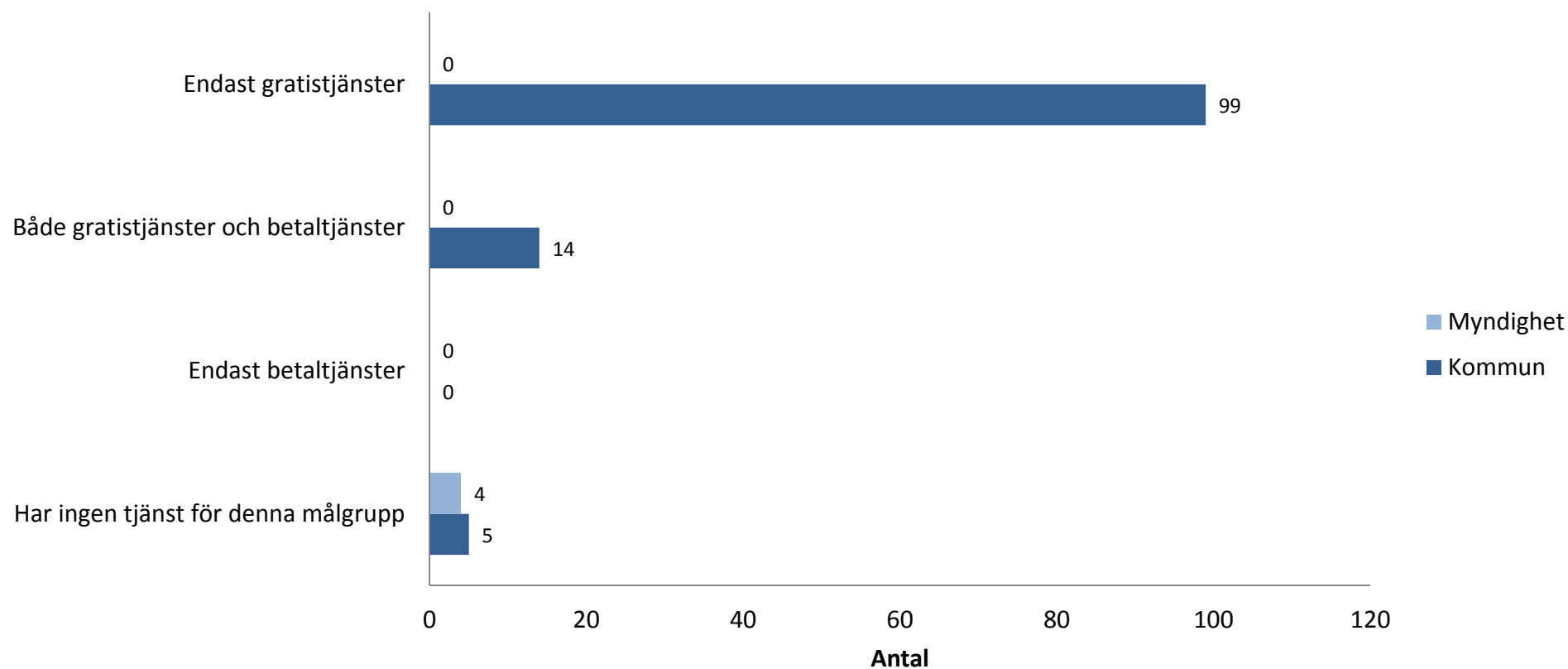
119 svaranden

## Fråga 17:3

Lägesbild GI Sverige offentliga sektorn 2013 – en undersökning av ULI Geoforum

**Till vilka målgrupper riktar sig tjänsterna och är det betaltjänster eller gratistjänster?**

**Tjänster till PRIVATPERSONER:**

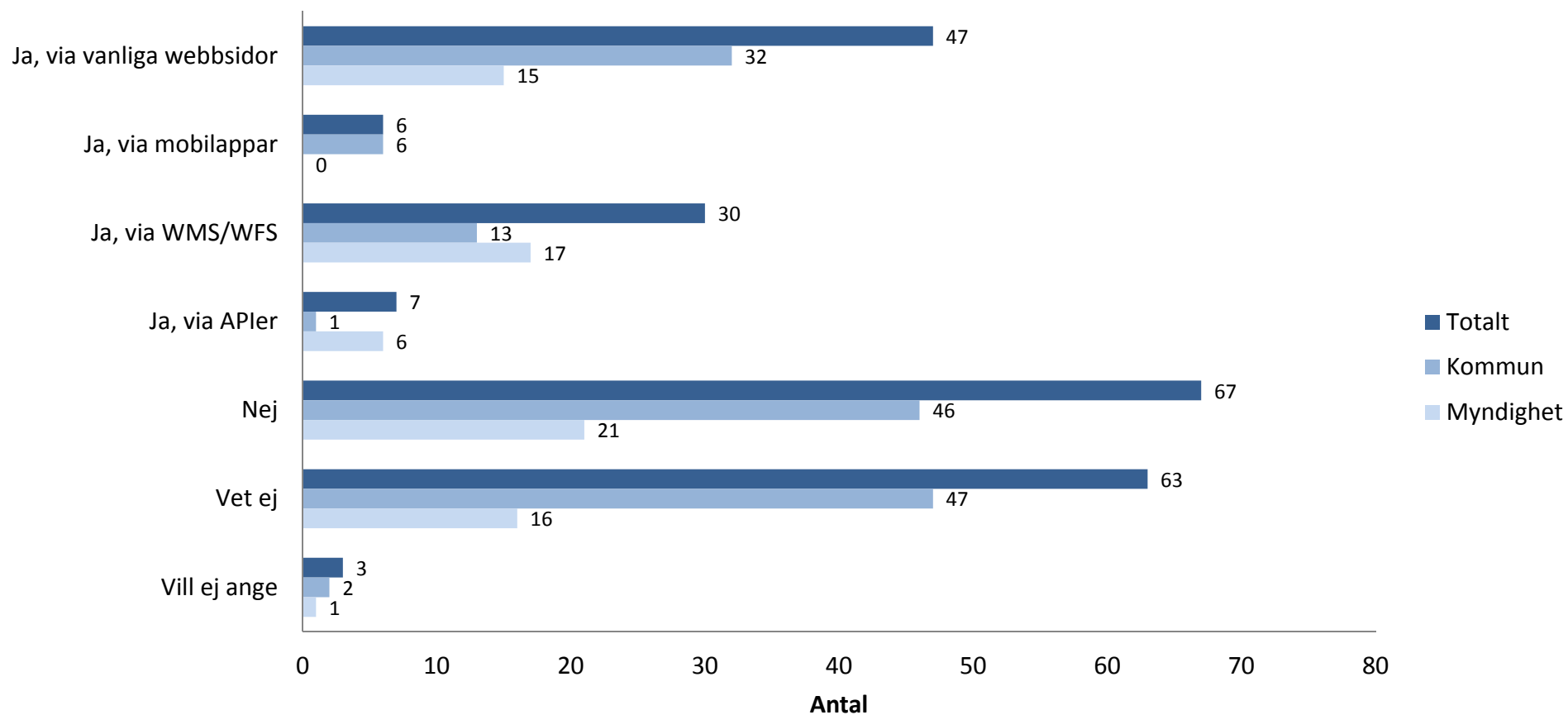


122 svaranden

## Fråga 18:1

Lägesbild GI Sverige offentliga sektorn 2013 – en undersökning av ULI Geoforum

**Kommer ni under 2013 att erbjuda (fler) tjänster som innefattar geografisk information för:  
FÖRETAG?**

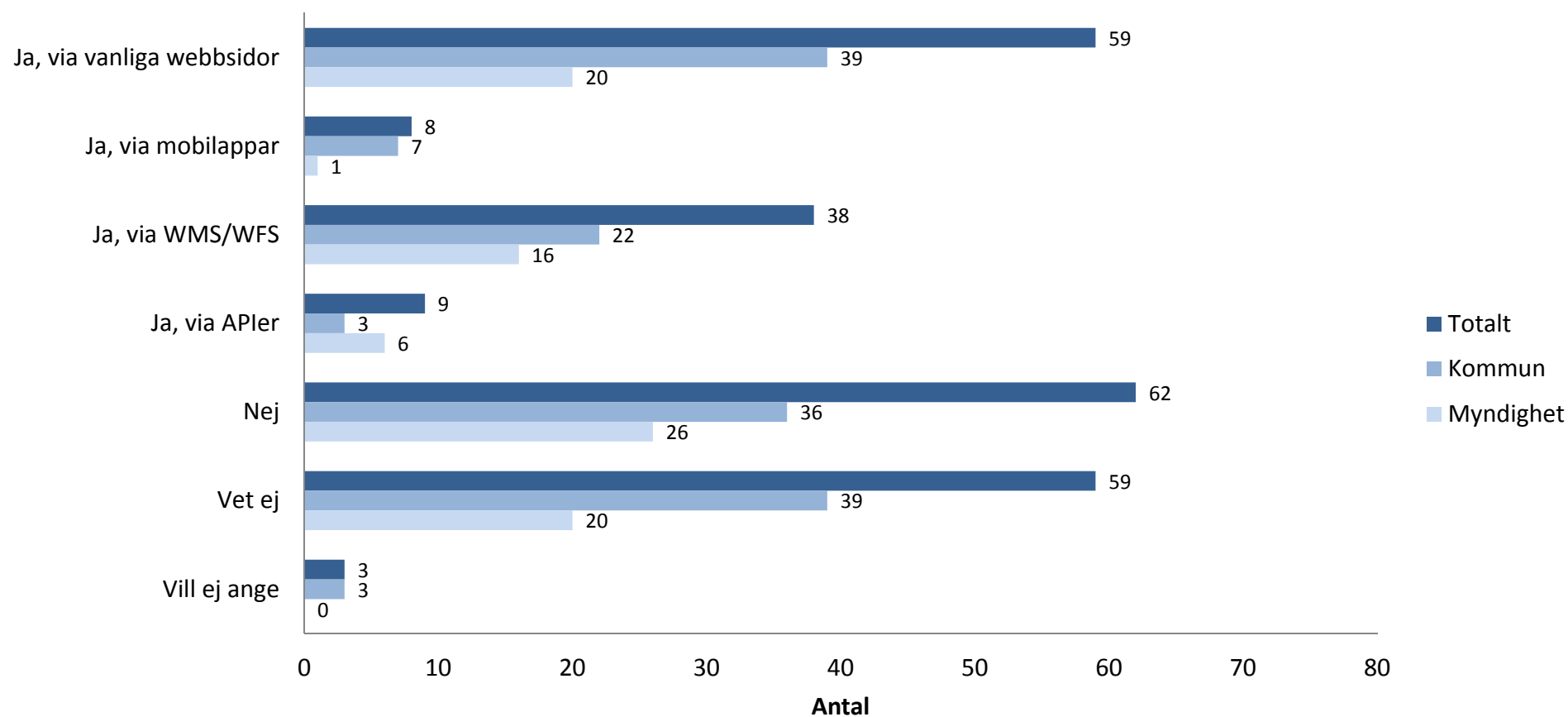




## Fråga 18:2

Lägesbild GI Sverige offentliga sektorn 2013 – en undersökning av ULI Geoforum

**Kommer ni under 2013 att erbjuda (fler) tjänster som innefattar geografisk information för:  
OFFENTLIGA AKTÖRER?**

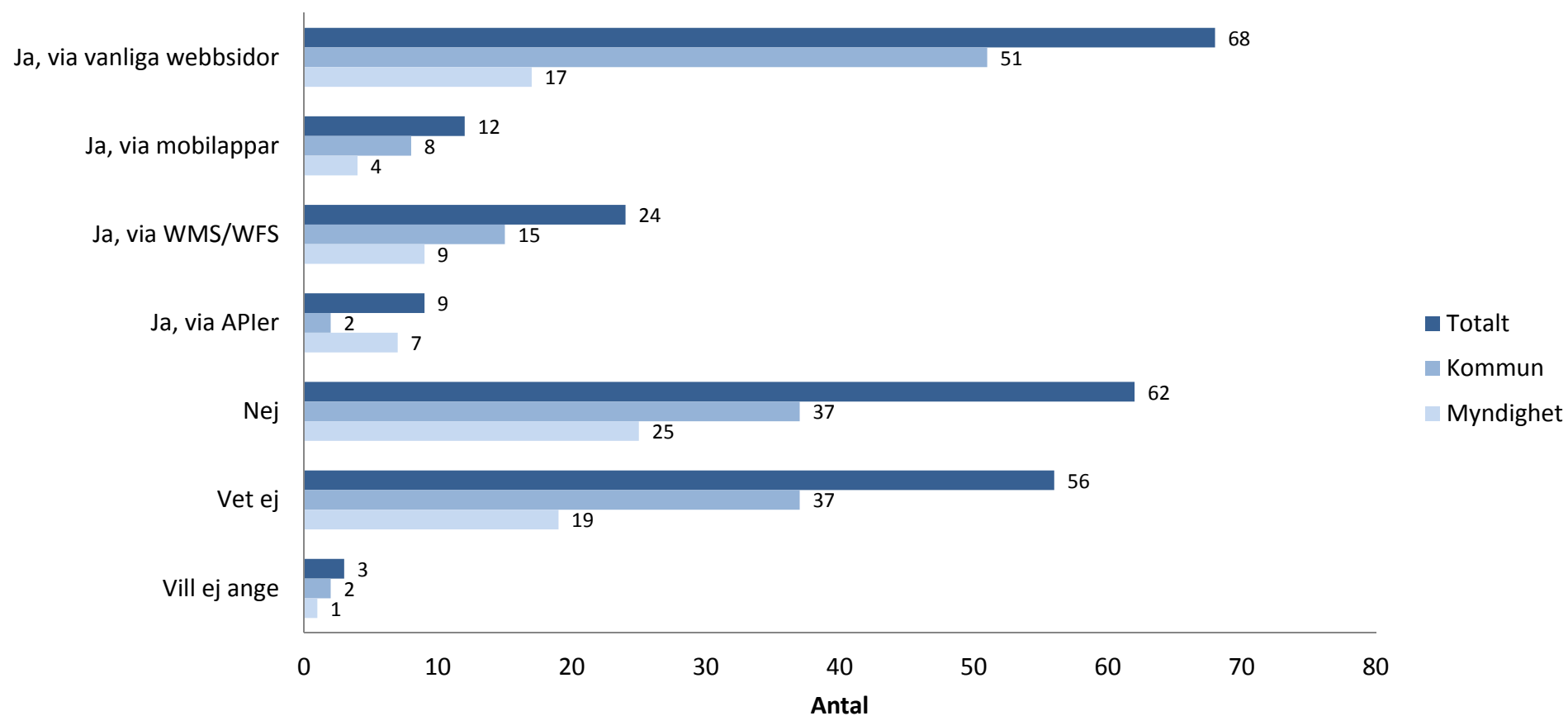


## Fråga 18:3

Lägesbild GI Sverige offentliga sektorn 2013 – en undersökning av ULI Geoforum

**Kommer ni under 2013 att erbjuda (fler) tjänster som innefattar geografisk information för:**

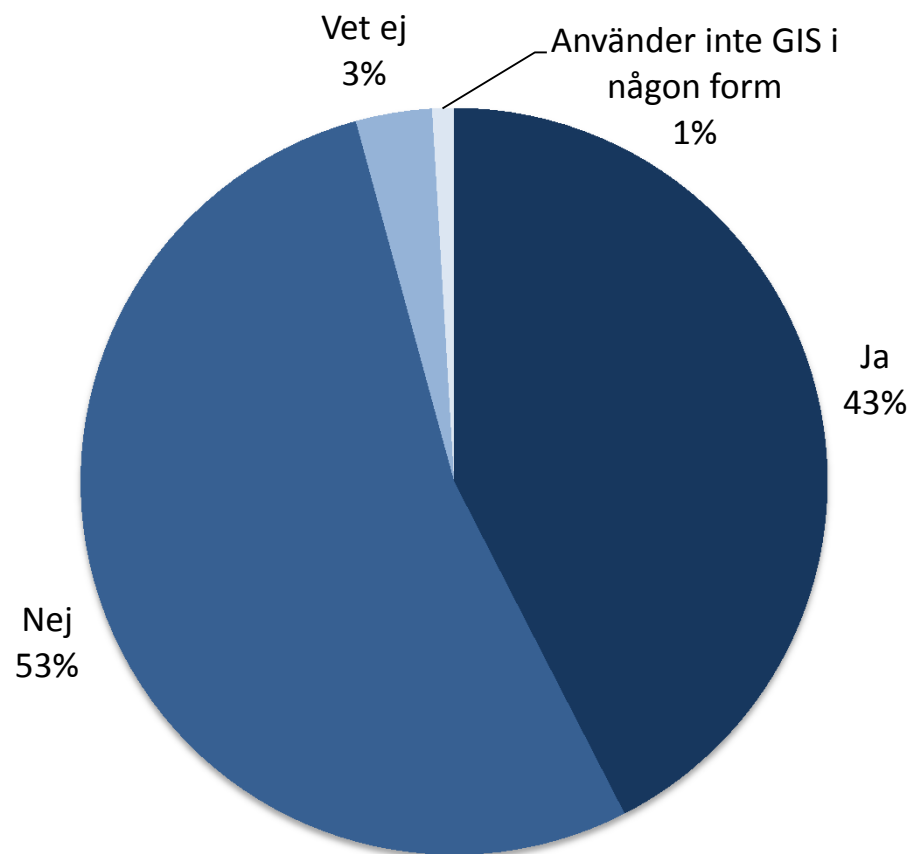
**PRIVATPERSONER**



## Fråga 19

Lägesbild GI Sverige offentliga sektorn 2013 – en undersökning av ULI Geoforum

**Använder ni er av mobilt GIS i er organisation? (GIS-applikationer som används på mobila enheter i fältarbete)**



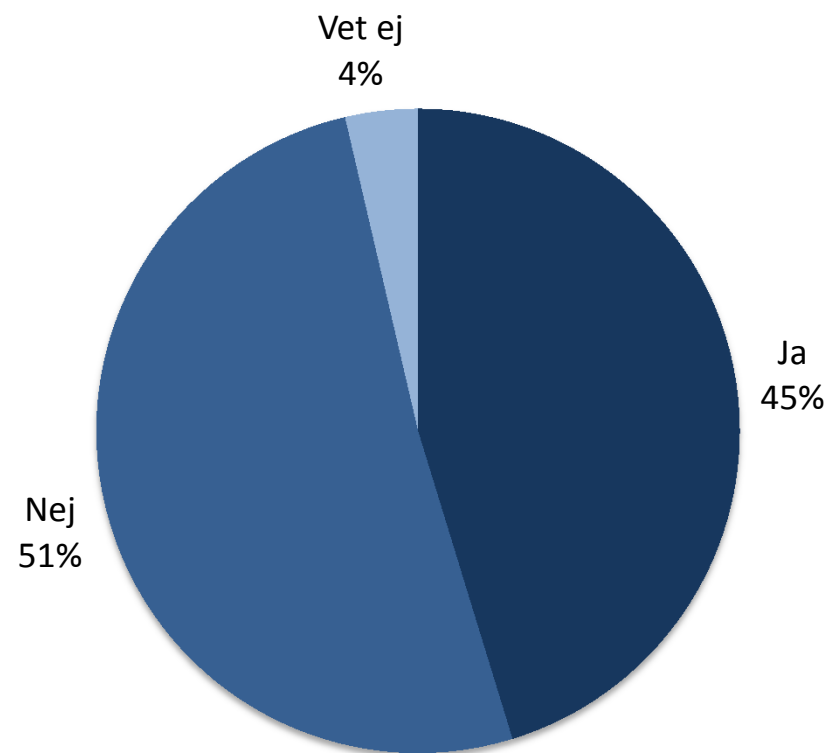
212 svaranden

## Fråga 19 – kommuner

Lägesbild GI Sverige offentliga sektorn 2013 – en undersökning av ULI Geoforum

**Använder ni er av mobilt GIS i er organisation? (GIS-applikationer som används på mobila enheter i fältarbete)**

Endast svar från kommuner.

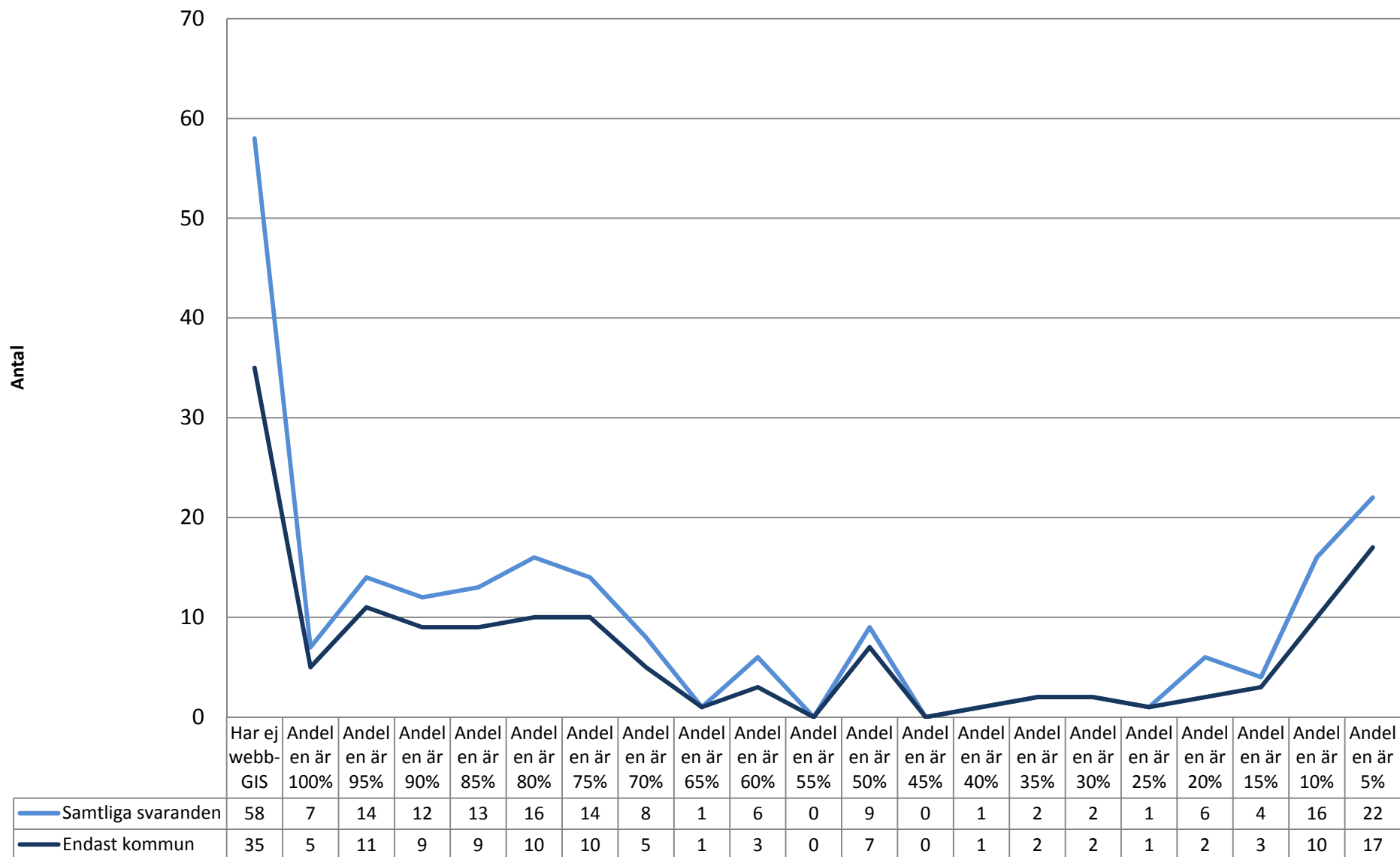


137 svaranden

# Fråga 20a

## Lägesbild GI Sverige offentliga sektorn 2013 – en undersökning av ULI Geoforum

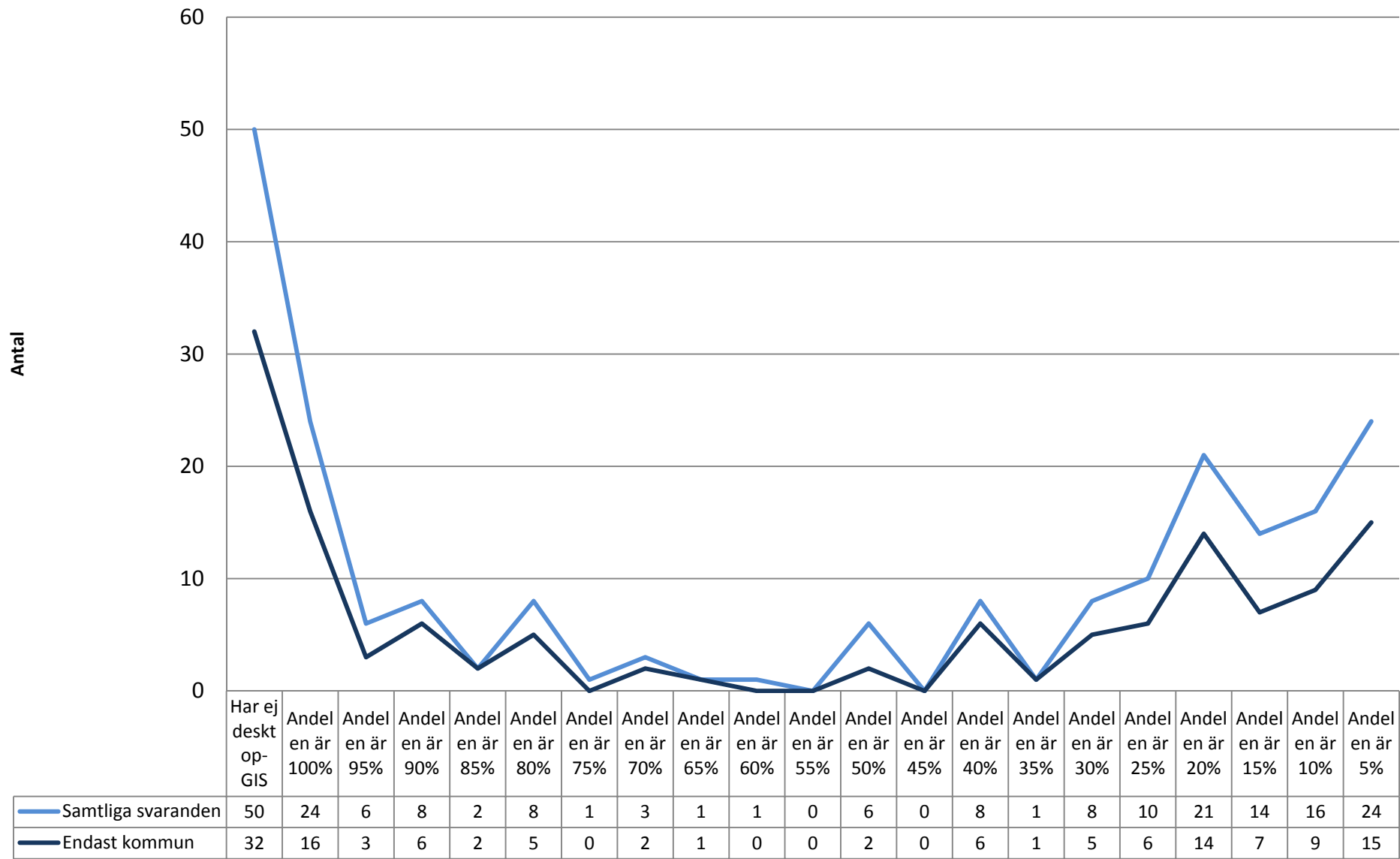
### Hur stor andel av GIS-användarna arbetar enbart i webb-GIS?



# Fråga 20b

## Lägesbild GI Sverige offentliga sektorn 2013 – en undersökning av ULI Geoforum

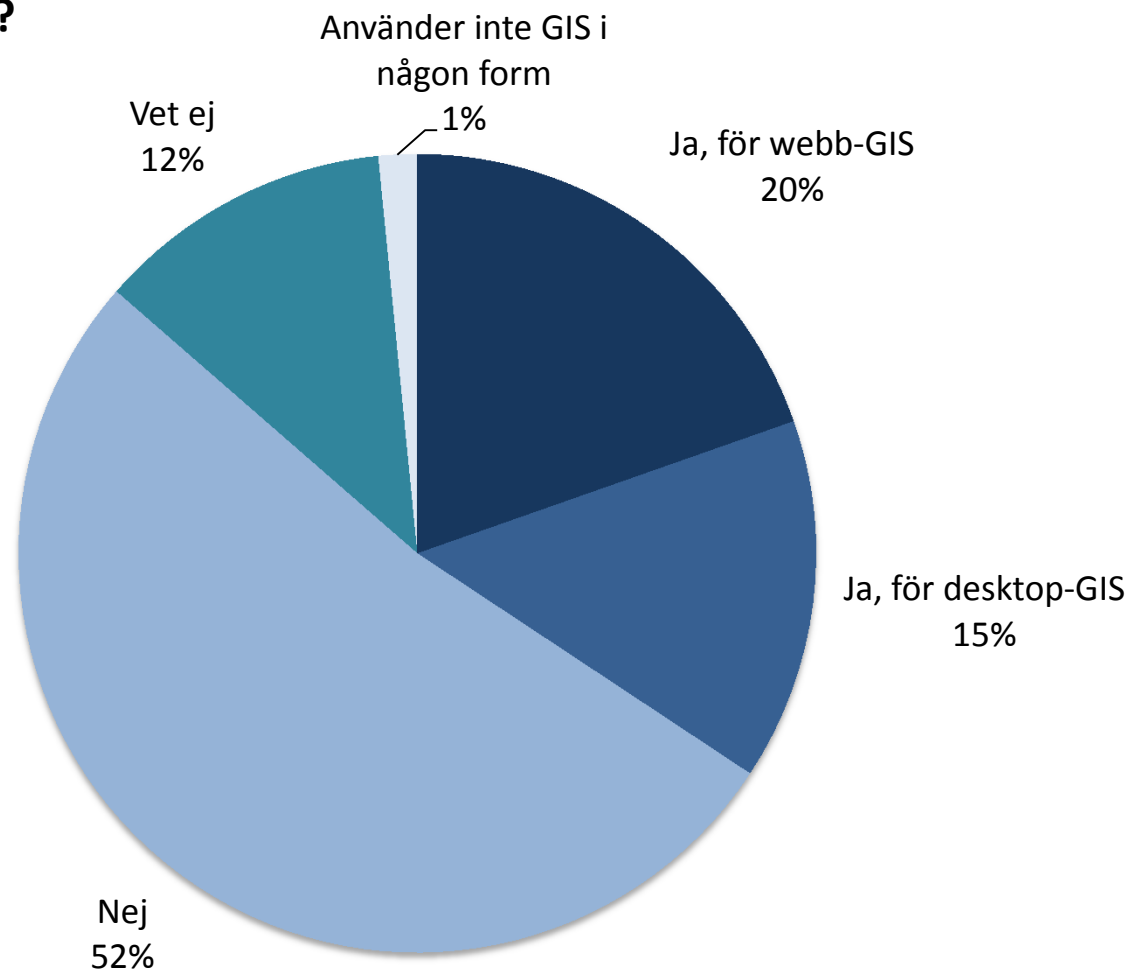
### Hur stor andel av GIS-användarna jobbar med desktop-GIS?



## Fråga 21

Lägesbild GI Sverige offentliga sektorn 2013 – en undersökning av ULI Geoforum

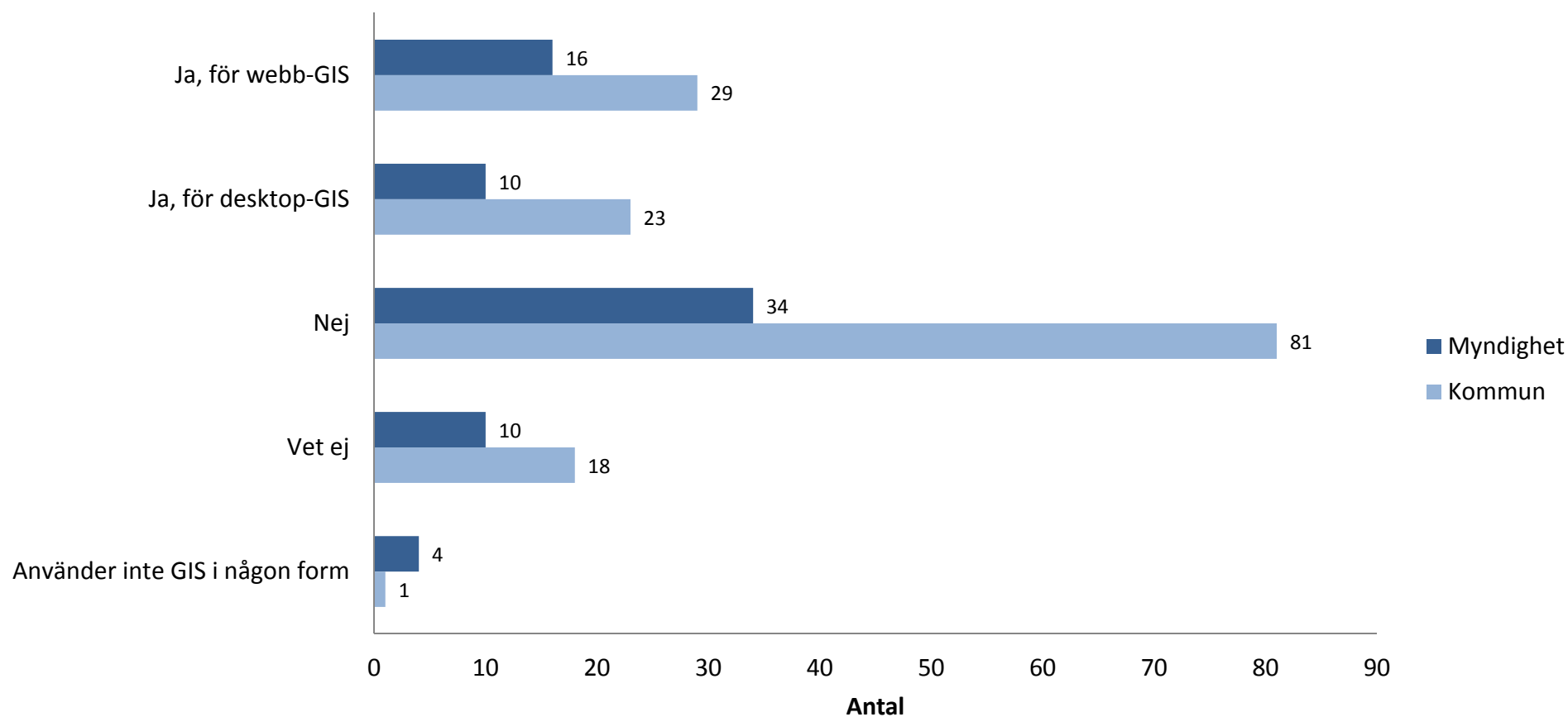
**Använder ni open source-program i ert arbete med GIS (Free Open Source Software, FOSS)?**



## Fråga 21:2 – antal kommuner resp. myndigheter

Lägesbild GI Sverige offentliga sektorn 2013 – en undersökning av ULI Geoforum

**Använder ni open-source-program i ert arbete med GIS (Free Open Source Software, FOSS)?**



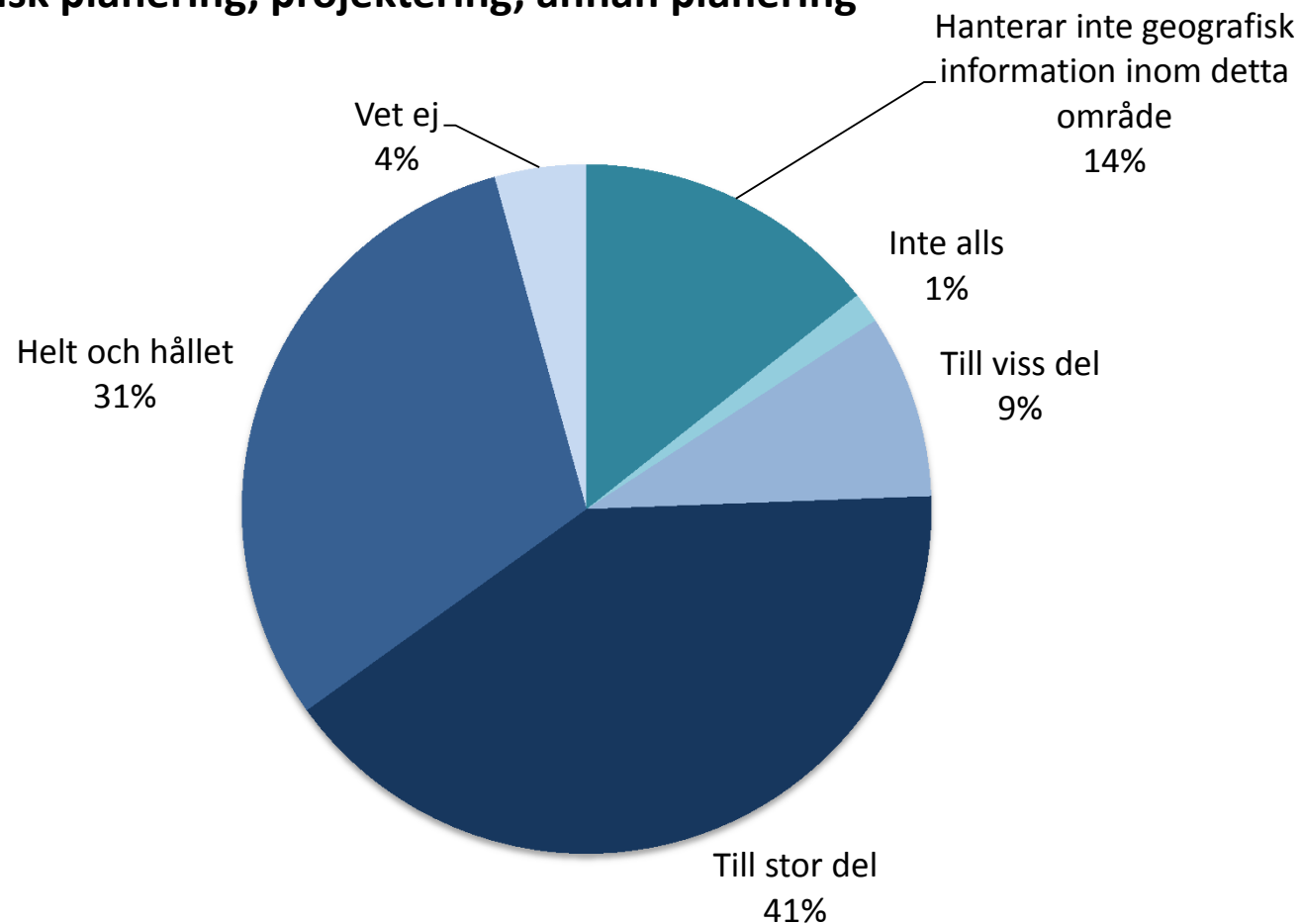


## Fråga 22:1

Lägesbild GI Sverige offentliga sektorn 2013 – en undersökning av ULI Geoforum

Om er organisation hanterar geografisk information inom följande verksamhetsområde, i hur stor utsträckning hanteras informationen DIGITALT?

**Fysisk planering, projektering, annan planering**

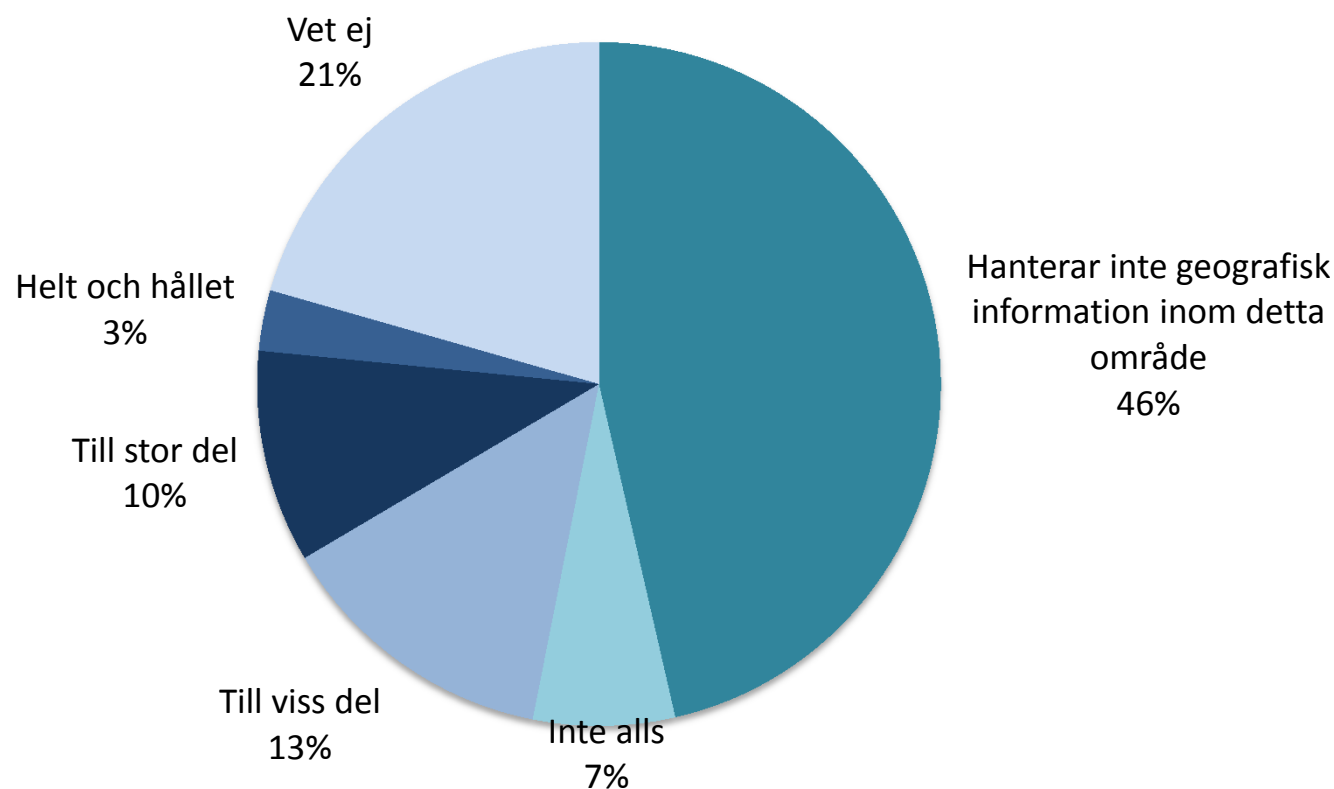


## Fråga 22:2

Lägesbild GI Sverige offentliga sektorn 2013 – en undersökning av ULI Geoforum

Om er organisation hanterar geografisk information inom följande verksamhetsområde, i hur stor utsträckning hanteras informationen DIGITALT?

**Skogsbruk** (exkl. transport)

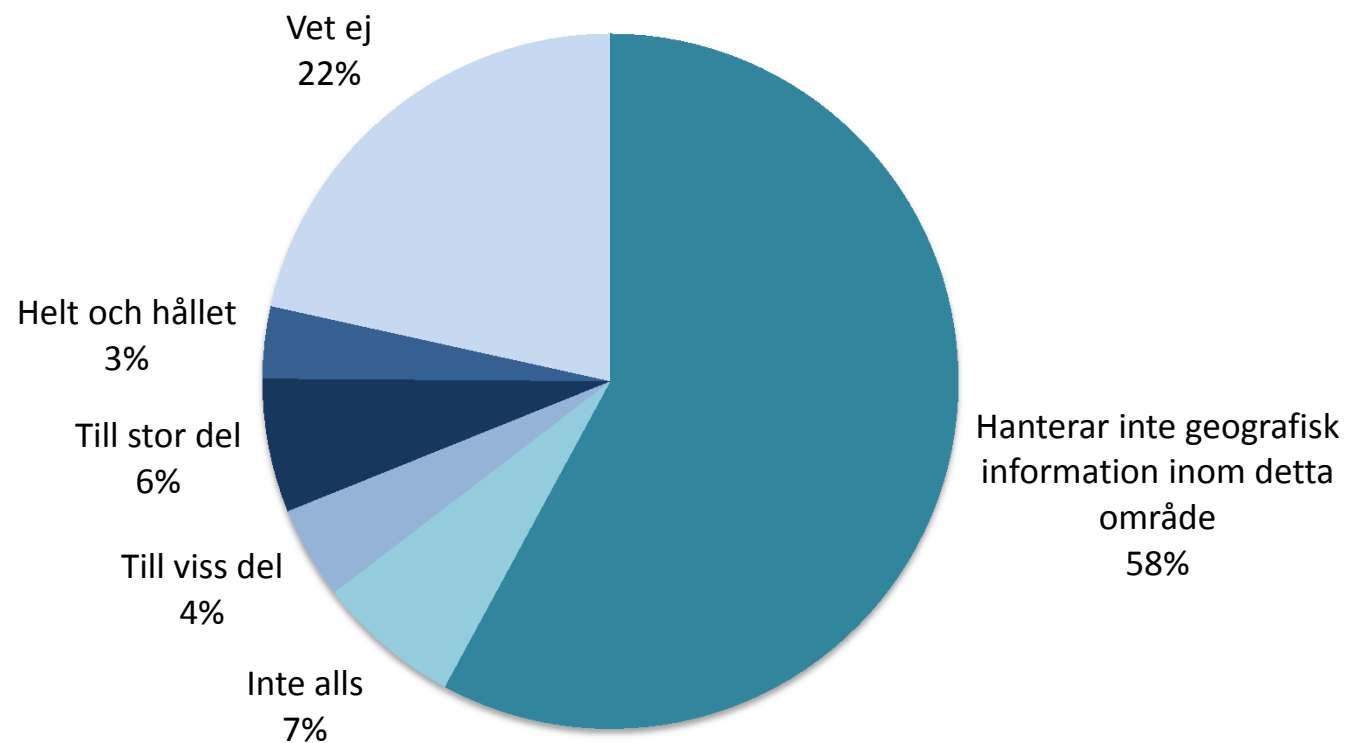


## Fråga 22:3

Lägesbild GI Sverige offentliga sektorn 2013 – en undersökning av ULI Geoforum

Om er organisation hanterar geografisk information inom följande verksamhetsområde, i hur stor utsträckning hanteras informationen DIGITALT?

### Jordbruk

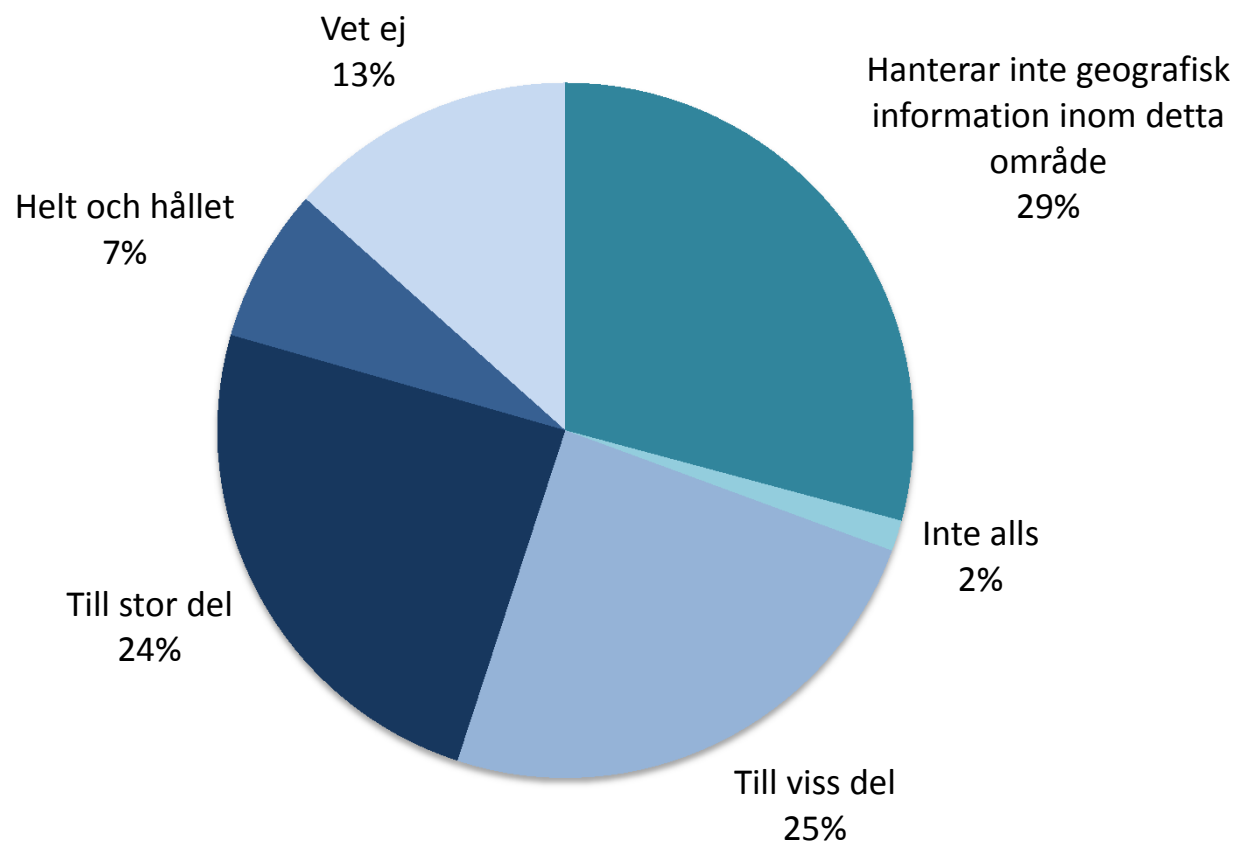


## Fråga 22:4

Lägesbild GI Sverige offentliga sektorn 2013 – en undersökning av ULI Geoforum

Om er organisation hanterar geografisk information inom följande verksamhetsområde, i hur stor utsträckning hanteras informationen DIGITALT?

**Vatten, hydrografi, oceanografi, grundvatten**

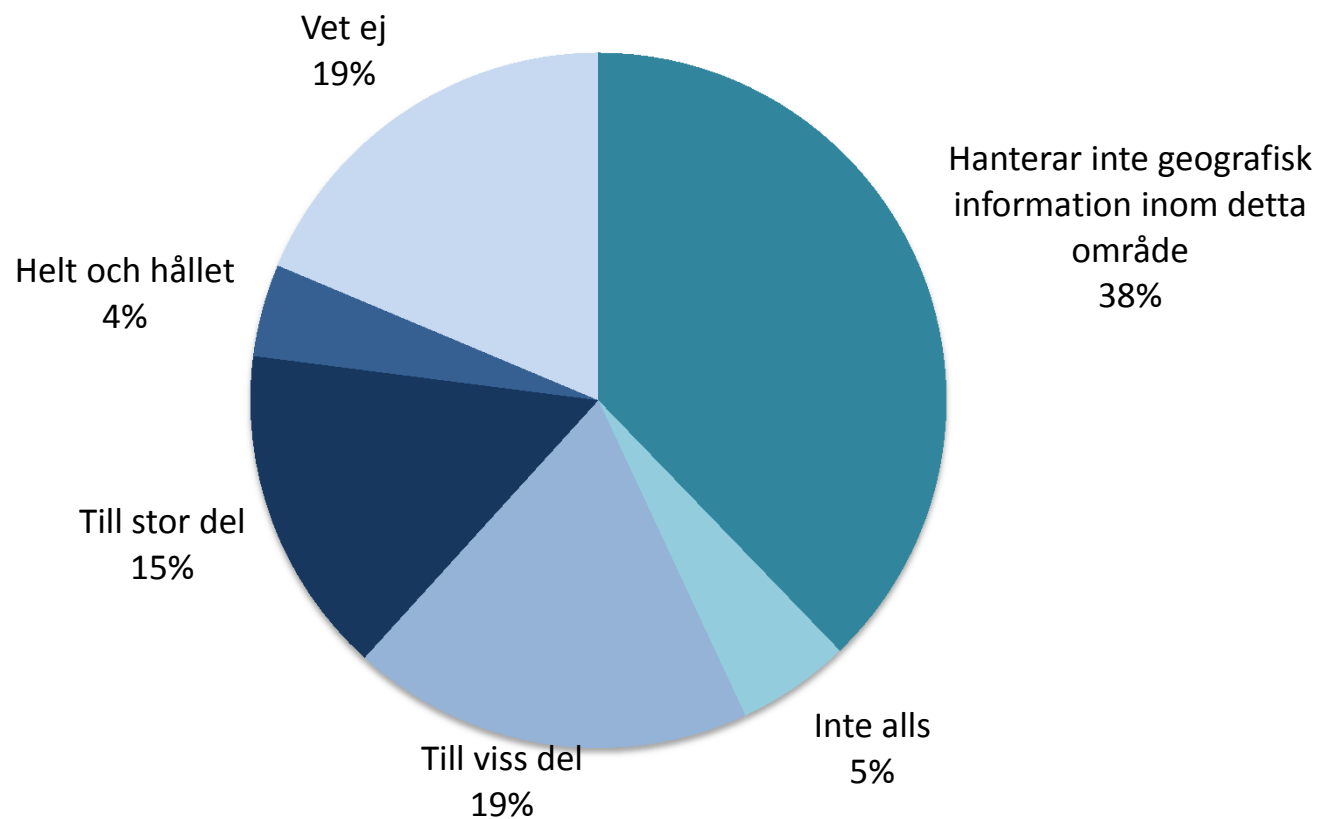


## Fråga 22:5

Lägesbild GI Sverige offentliga sektorn 2013 – en undersökning av ULI Geoforum

Om er organisation hanterar geografisk information inom följande verksamhetsområde, i hur stor utsträckning hanteras informationen DIGITALT?

**Geologi, geoteknik (ej gruvverksamhet)**

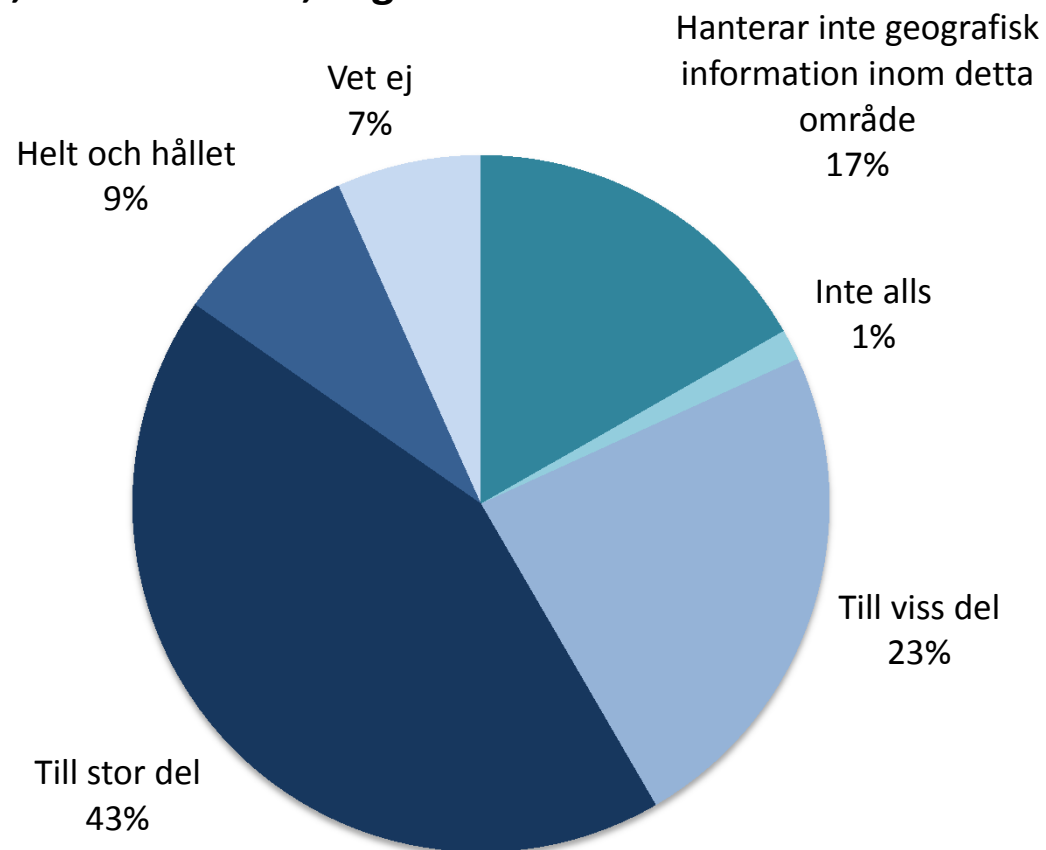


## Fråga 22:6

Lägesbild GI Sverige offentliga sektorn 2013 – en undersökning av ULI Geoforum

Om er organisation hanterar geografisk information inom följande verksamhetsområde, i hur stor utsträckning hanteras informationen DIGITALT?

### Miljövård, naturresurser, vegetation

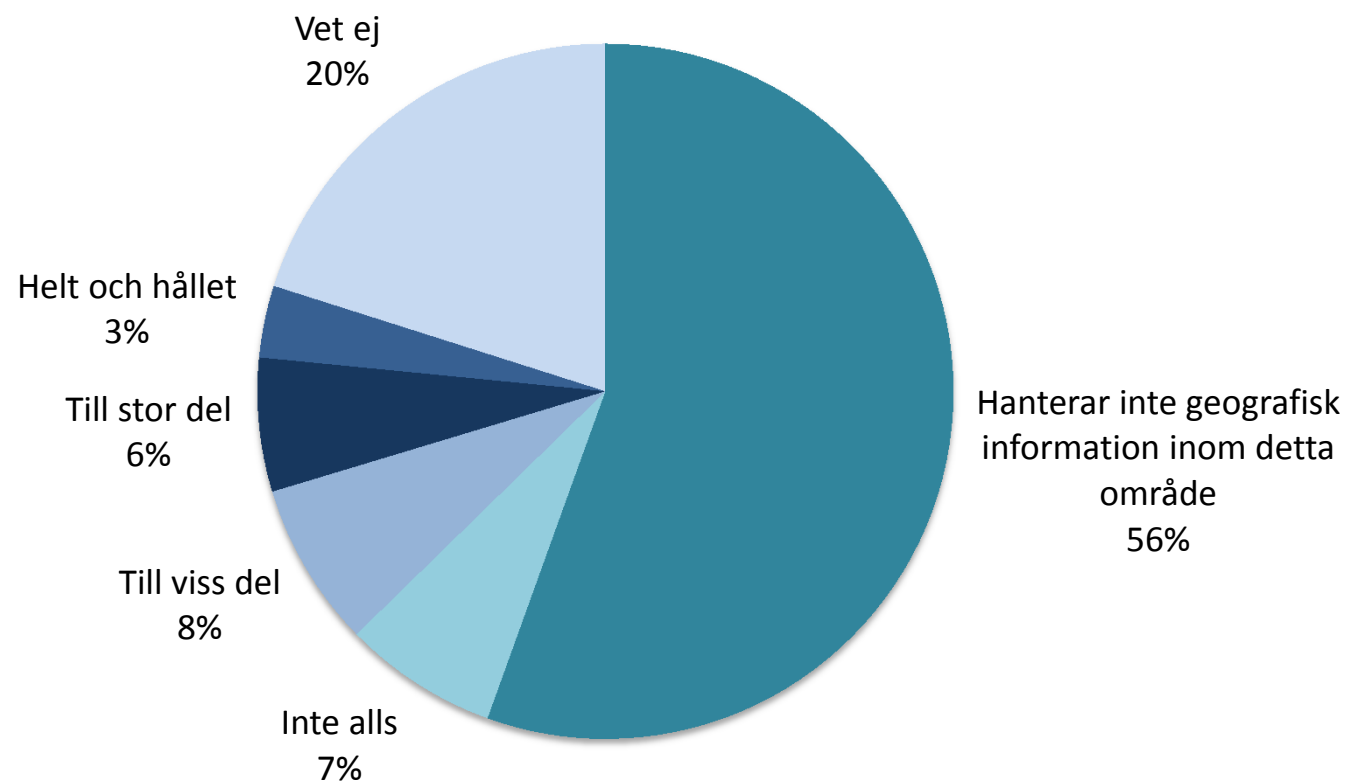


## Fråga 22:7

Lägesbild GI Sverige offentliga sektorn 2013 – en undersökning av ULI Geoforum

Om er organisation hanterar geografisk information inom följande verksamhetsområde, i hur stor utsträckning hanteras informationen DIGITALT?

**Industri, gruvverksamhet, metaller, olja, energi, gas (exkl. infrastruktur)**

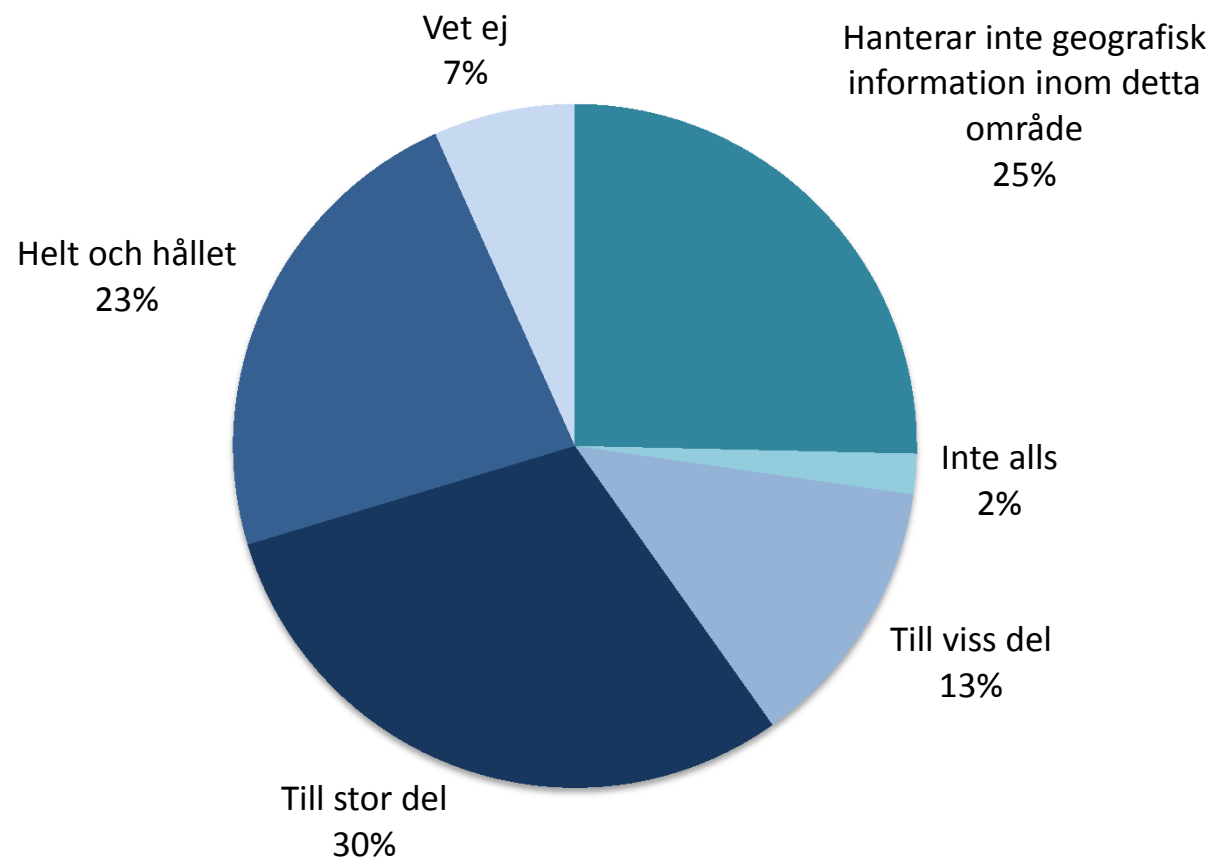


## Fråga 22:8

### Lägesbild GI Sverige offentliga sektorn 2013 – en undersökning av ULI Geoforum

Om er organisation hanterar geografisk information inom följande verksamhetsområde, i hur stor utsträckning hanteras informationen DIGITALT?

**Tekniska försörjningssystem** (infrastruktur för t.ex. bredband, VA, el, tele, rör)



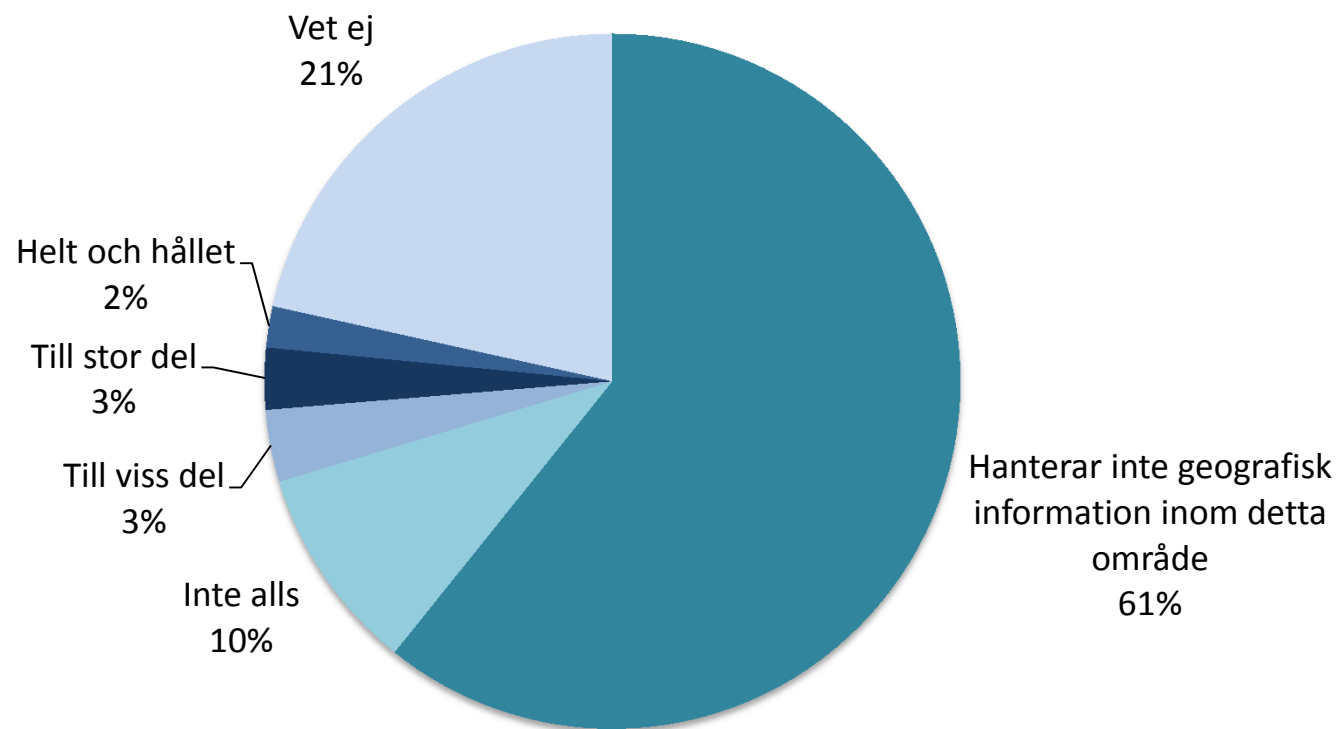


## Fråga 22:9

Lägesbild GI Sverige offentliga sektorn 2013 – en undersökning av ULI Geoforum

Om er organisation hanterar geografisk information inom följande verksamhetsområde, i hur stor utsträckning hanteras informationen DIGITALT?

### Försvär

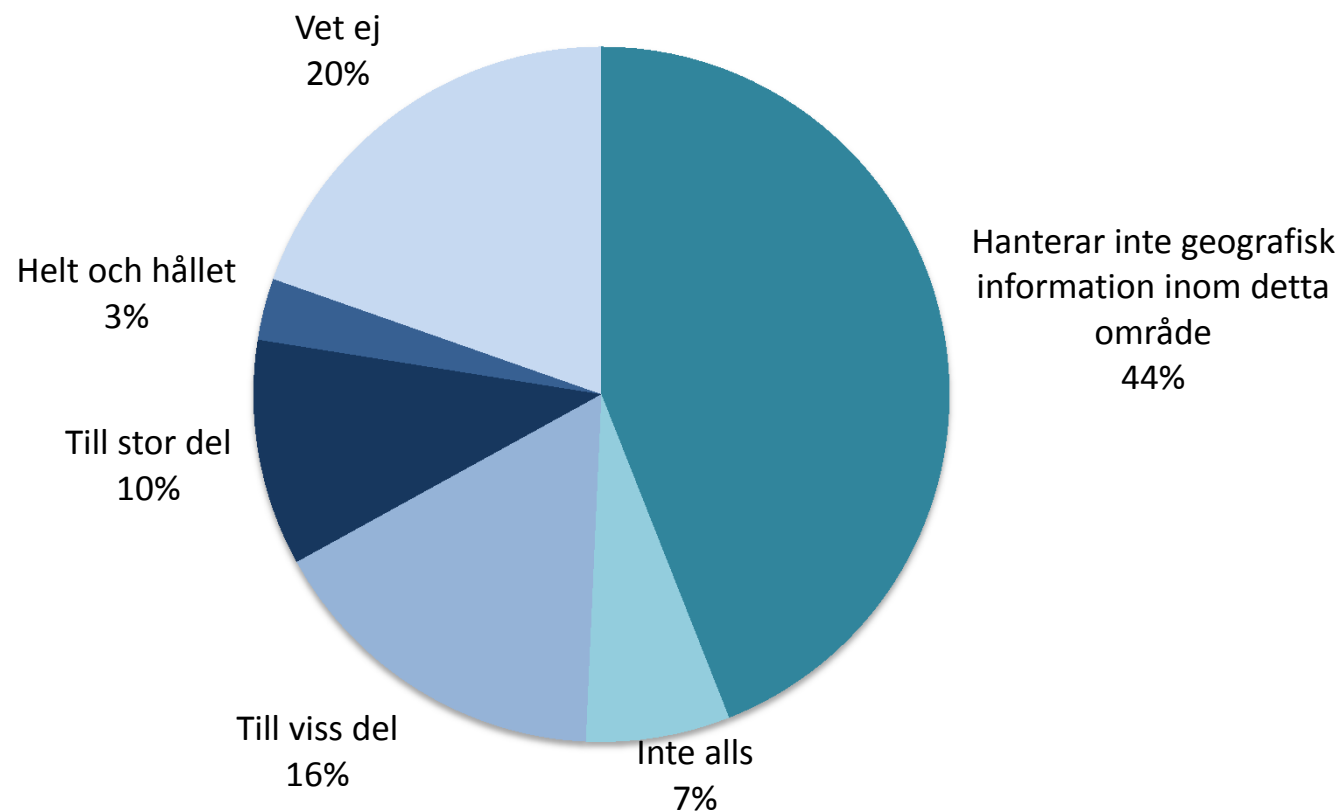


## Fråga 22:10

Lägesbild GI Sverige offentliga sektorn 2013 – en undersökning av ULI Geoforum

Om er organisation hanterar geografisk information inom följande verksamhetsområde, i hur stor utsträckning hanteras informationen DIGITALT?

**Polis, räddningstjänst, ambulans**

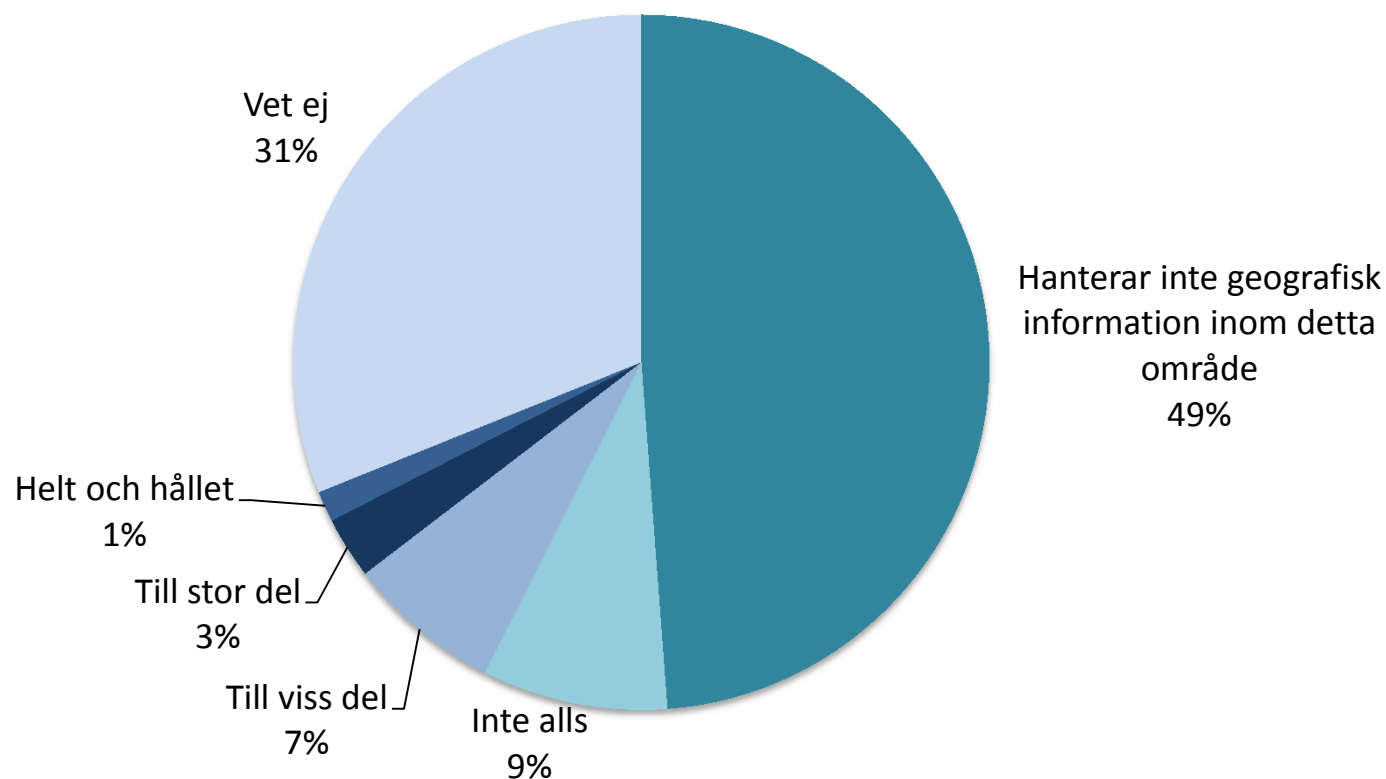


## Fråga 22:1 1

Lägesbild GI Sverige offentliga sektorn 2013 – en undersökning av ULI Geoforum

Om er organisation hanterar geografisk information inom följande verksamhetsområde, i hur stor utsträckning hanteras informationen DIGITALT?

**Säkerhet (larm, övervakning)**

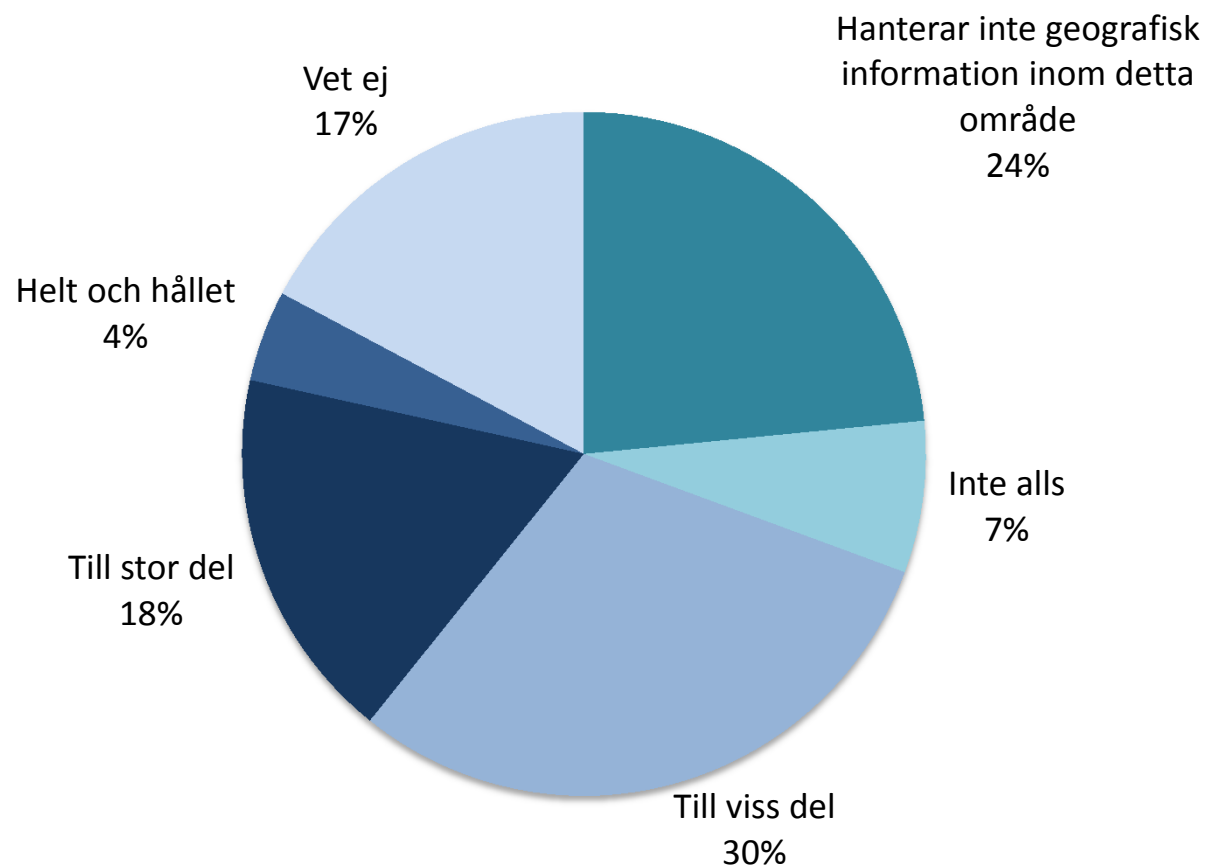


## Fråga 22:1 2

Lägesbild GI Sverige offentliga sektorn 2013 – en undersökning av ULI Geoforum

Om er organisation hanterar geografisk information inom följande verksamhetsområde, i hur stor utsträckning hanteras informationen DIGITALT?

**Krishantering (risk-, sårbarhetsanalys)**

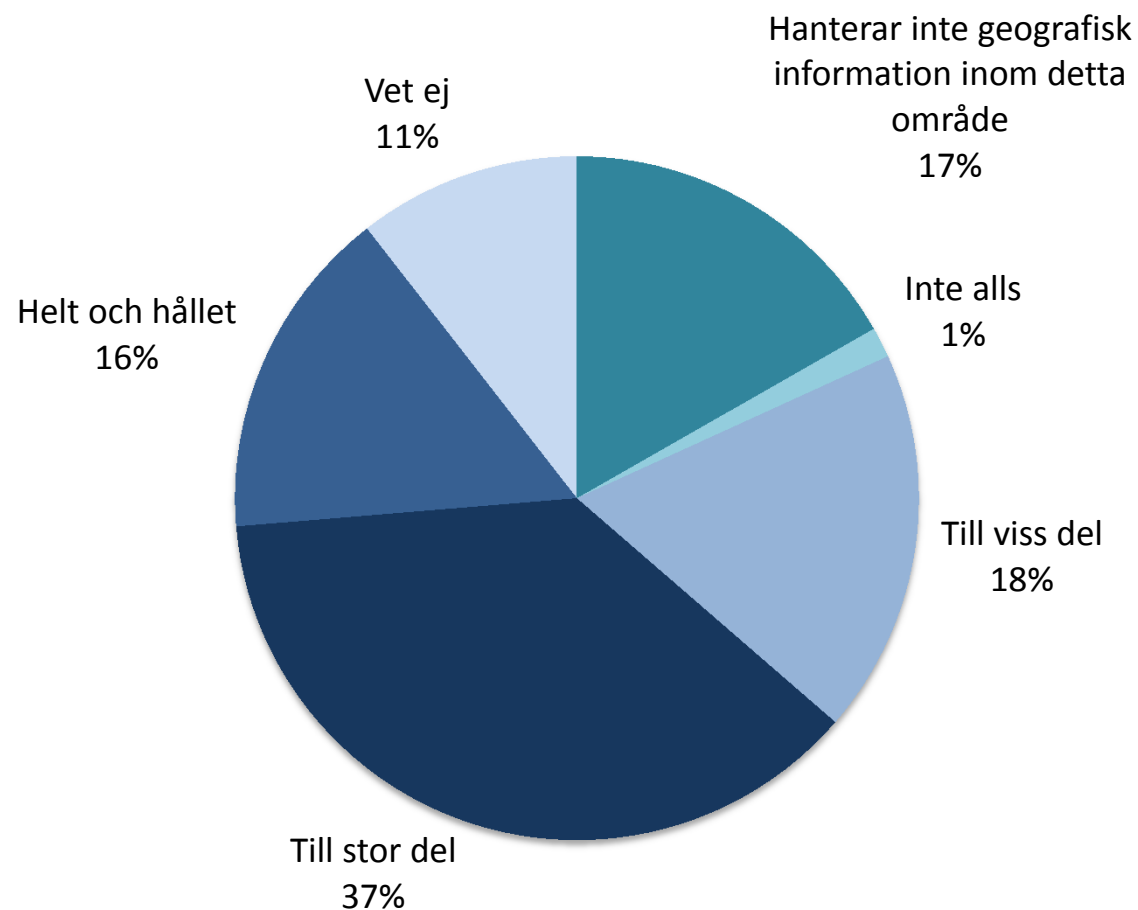


## Fråga 22:1 3

Lägesbild GI Sverige offentliga sektorn 2013 – en undersökning av ULI Geoforum

Om er organisation hanterar geografisk information inom följande verksamhetsområde, i hur stor utsträckning hanteras informationen DIGITALT?

**Fastigheter, byggnader, anläggningar**

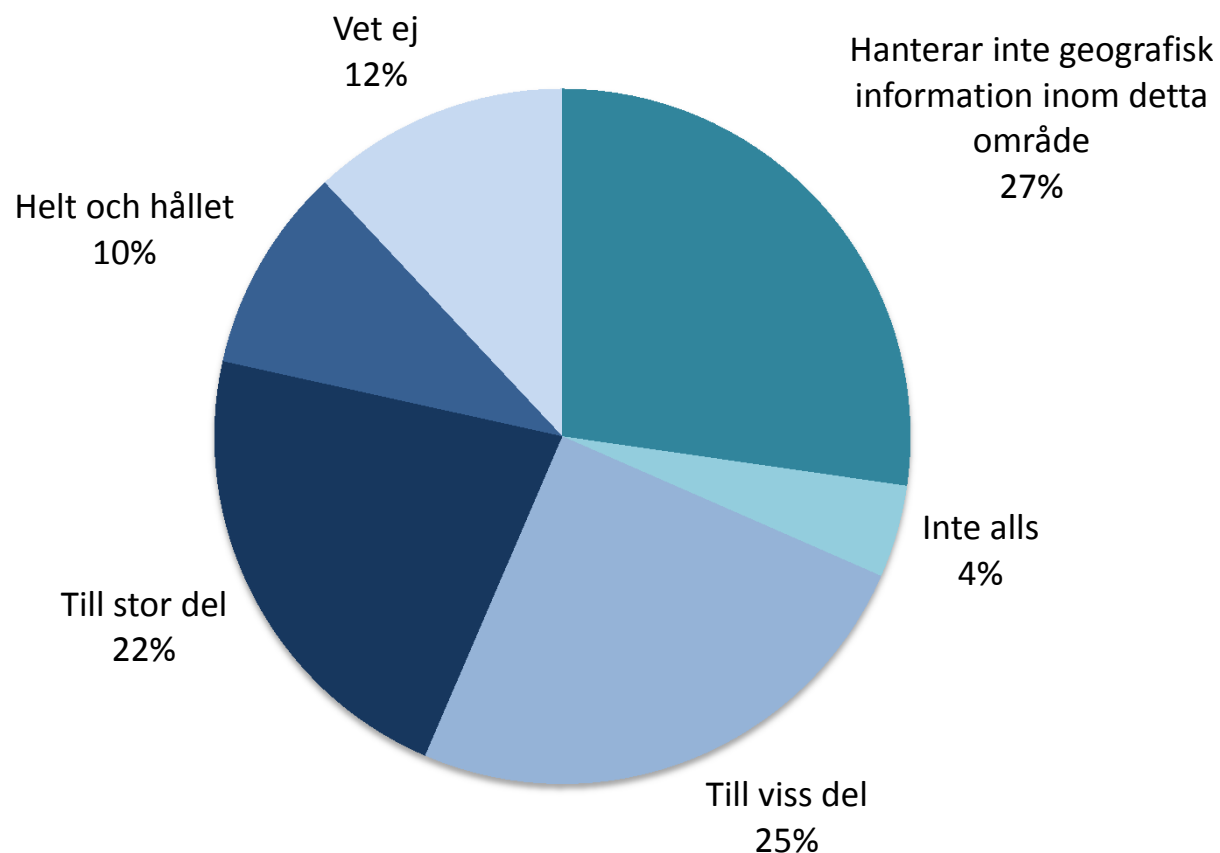


## Fråga 22:1 4

Lägesbild GI Sverige offentliga sektorn 2013 – en undersökning av ULI Geoforum

Om er organisation hanterar geografisk information inom följande verksamhetsområde, i hur stor utsträckning hanteras informationen DIGITALT?

### Trafik, transport

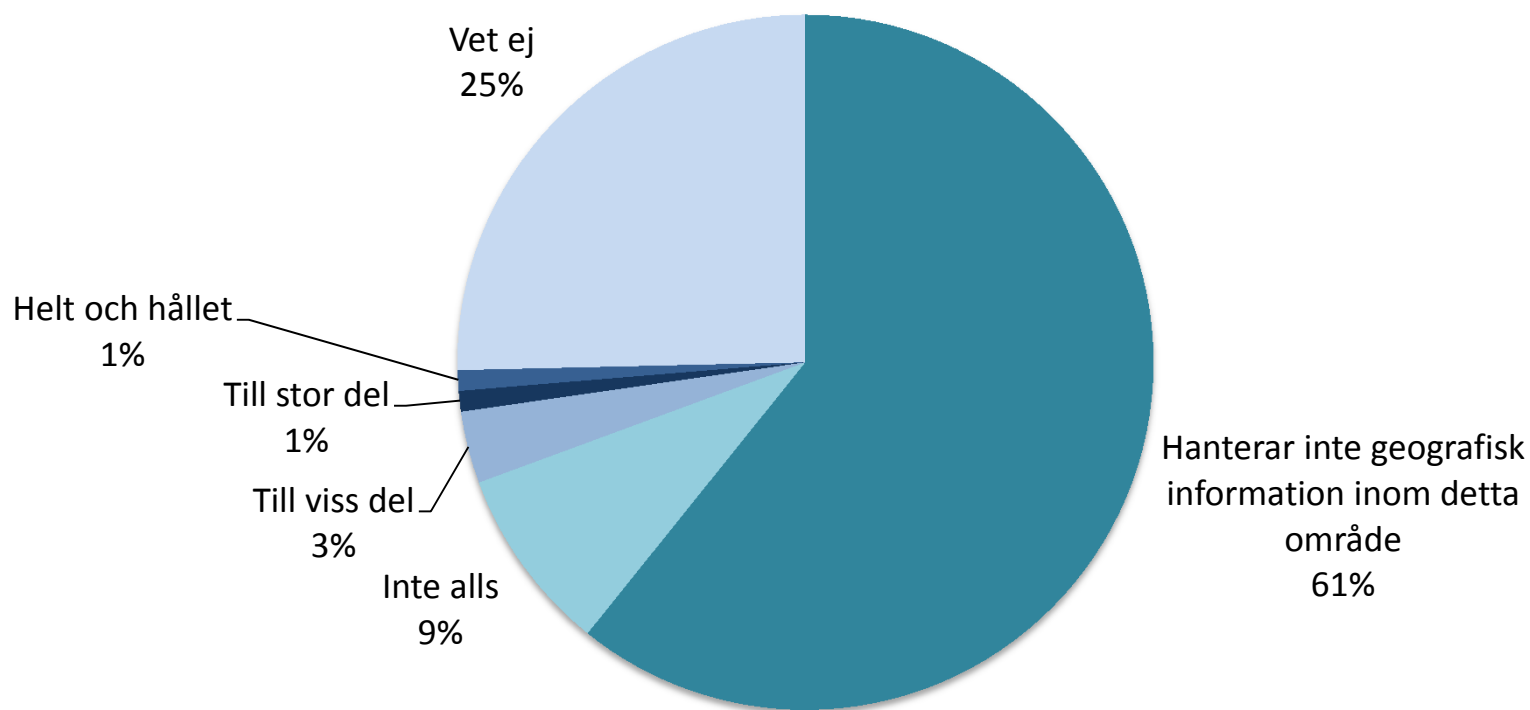


## Fråga 22:15

Lägesbild GI Sverige offentliga sektorn 2013 – en undersökning av ULI Geoforum

Om er organisation hanterar geografisk information inom följande verksamhetsområde, i hur stor utsträckning hanteras informationen DIGITALT?

### Handel, grossister

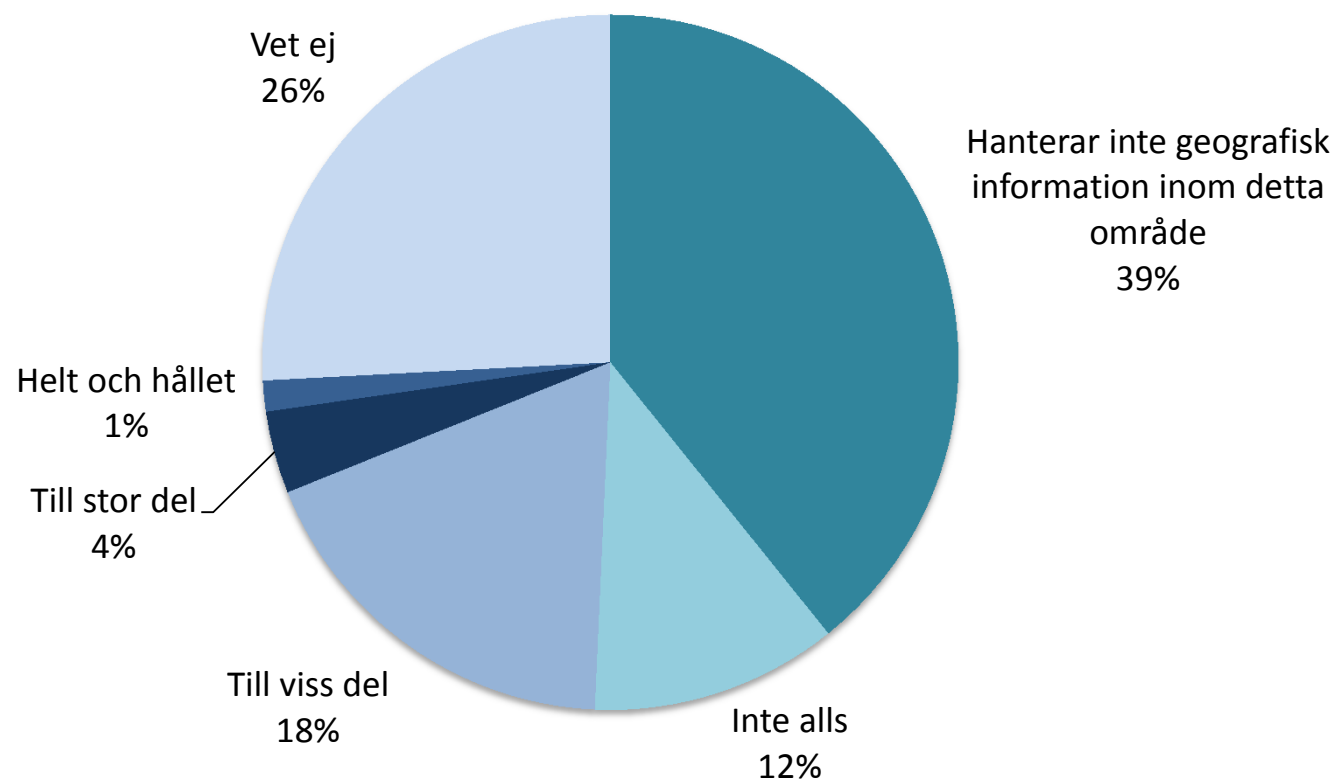


## Fråga 22:16

Lägesbild GI Sverige offentliga sektorn 2013 – en undersökning av ULI Geoforum

Om er organisation hanterar geografisk information inom följande verksamhetsområde, i hur stor utsträckning hanteras informationen DIGITALT?

**Social- och hälsovård, sjukvård, epidemiologi**



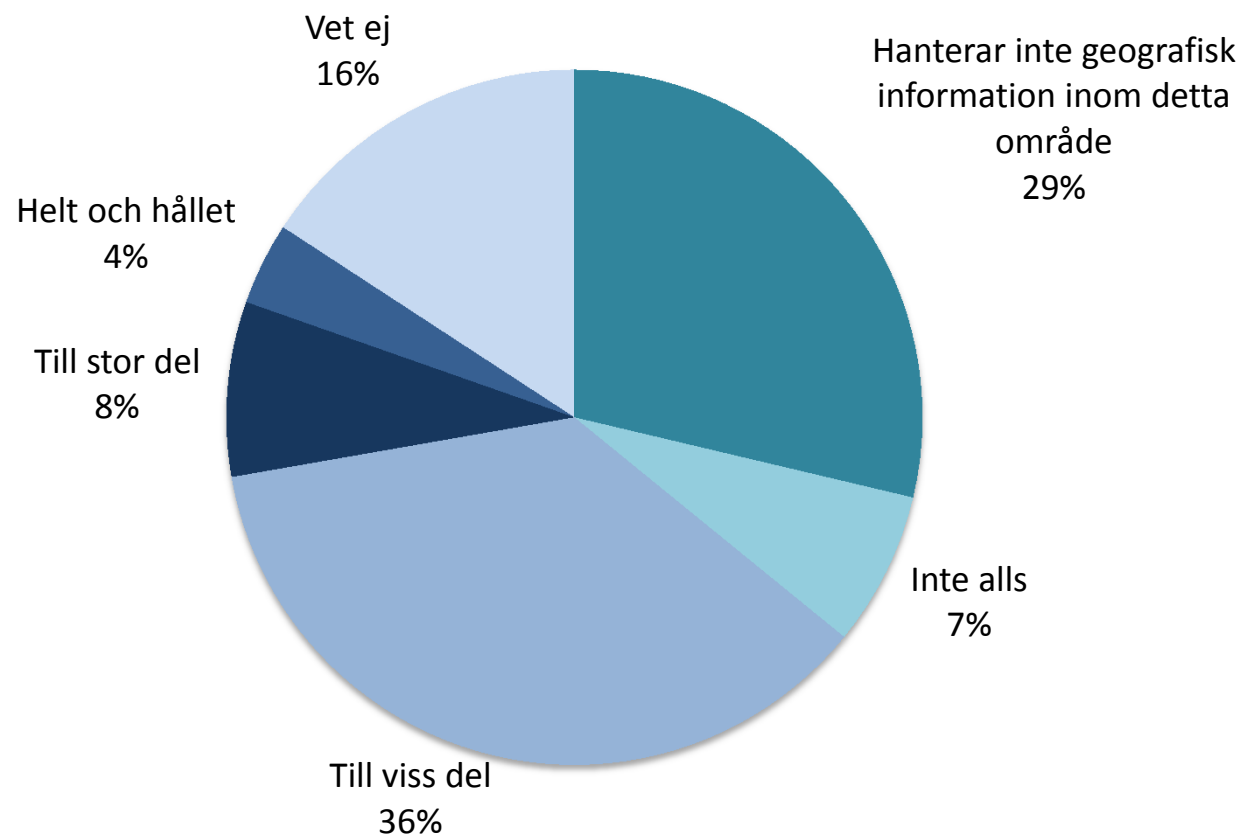


## Fråga 22:17

Lägesbild GI Sverige offentliga sektorn 2013 – en undersökning av ULI Geoforum

Om er organisation hanterar geografisk information inom följande verksamhetsområde, i hur stor utsträckning hanteras informationen DIGITALT?

### Skola/barnomsorg

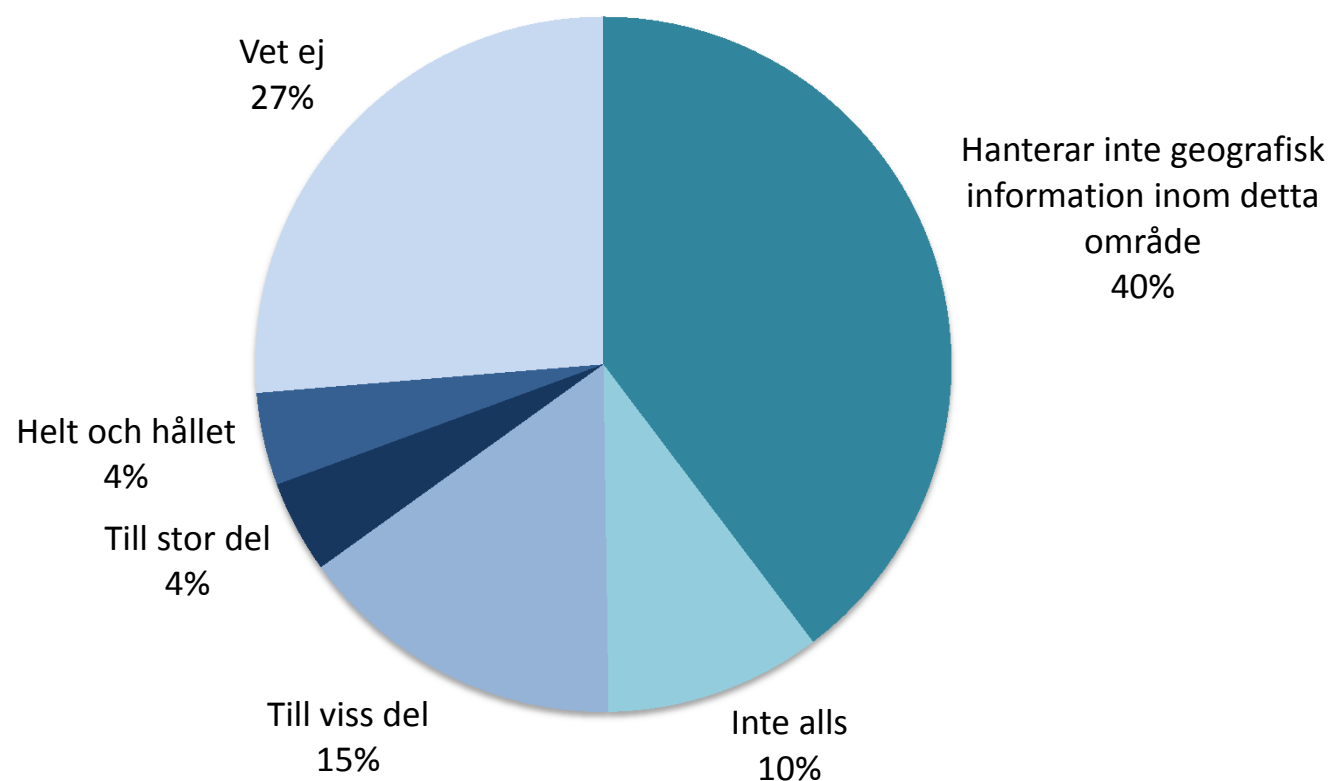


## Fråga 22:18

Lägesbild GI Sverige offentliga sektorn 2013 – en undersökning av ULI Geoforum

Om er organisation hanterar geografisk information inom följande verksamhetsområde, i hur stor utsträckning hanteras informationen DIGITALT?

**Undervisning, forskning, utveckling**

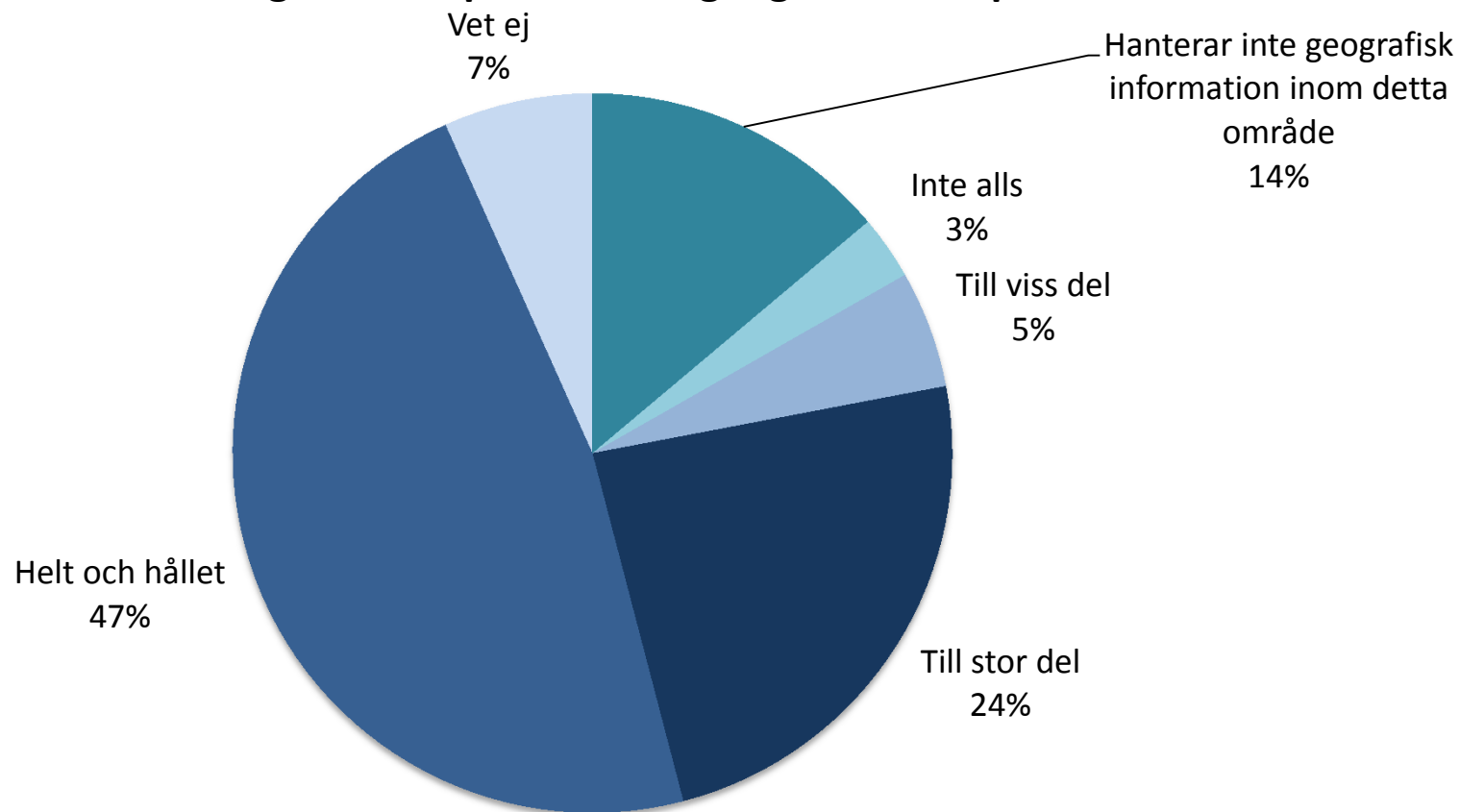


## Fråga 22:19

Lägesbild GI Sverige offentliga sektorn 2013 – en undersökning av ULI Geoforum

Om er organisation hanterar geografisk information inom följande verksamhetsområde, i hur stor utsträckning hanteras informationen DIGITALT?

**Kartframställning, statistikproduktion, geografisk dataproduktion**

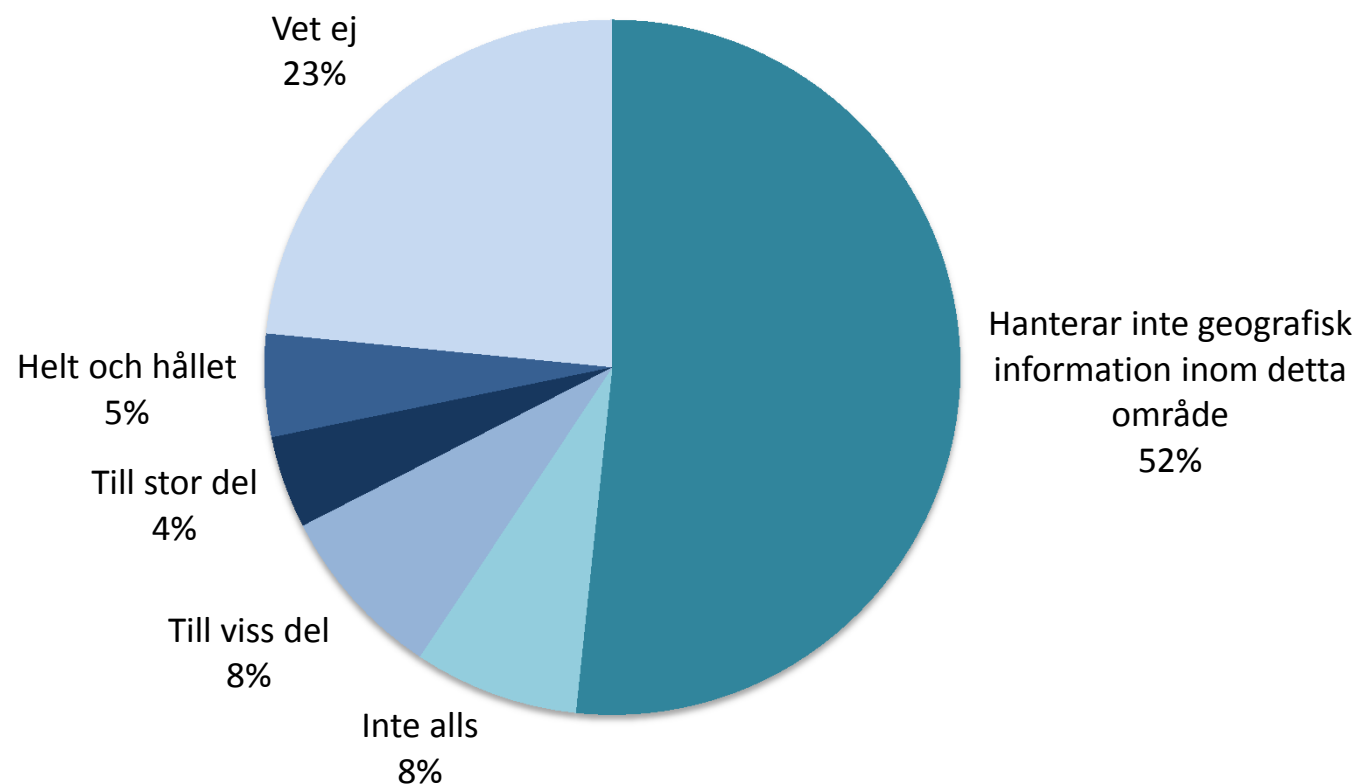


## Fråga 22:20

Lägesbild GI Sverige offentliga sektorn 2013 – en undersökning av ULI Geoforum

Om er organisation hanterar geografisk information inom följande verksamhetsområde, i hur stor utsträckning hanteras informationen DIGITALT?

**Teleoperatör, tele- och datakommunikation**

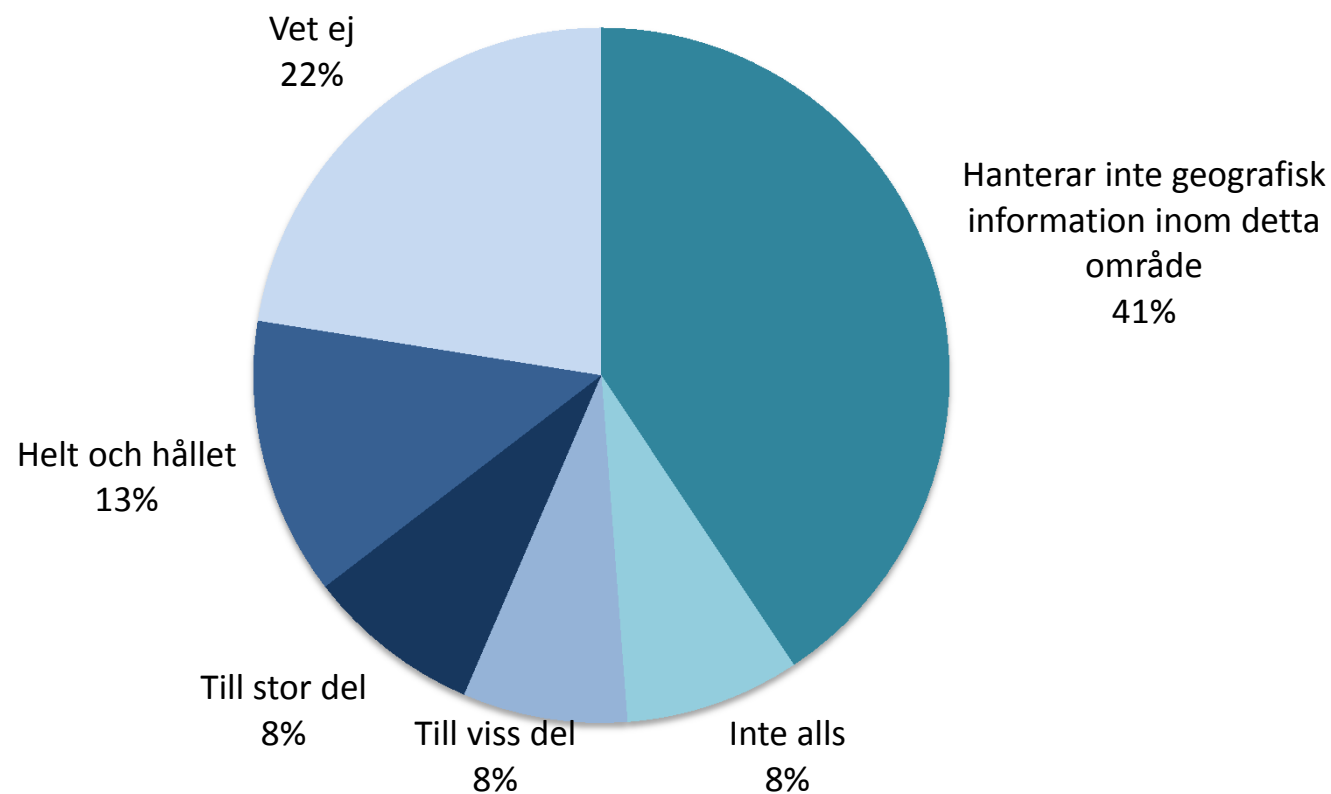


## Fråga 22:21

Lägesbild GI Sverige offentliga sektorn 2013 – en undersökning av ULI Geoforum

Om er organisation hanterar geografisk information inom följande verksamhetsområde, i hur stor utsträckning hanteras informationen DIGITALT?

**IT-tjänster, konsulter, programvara**

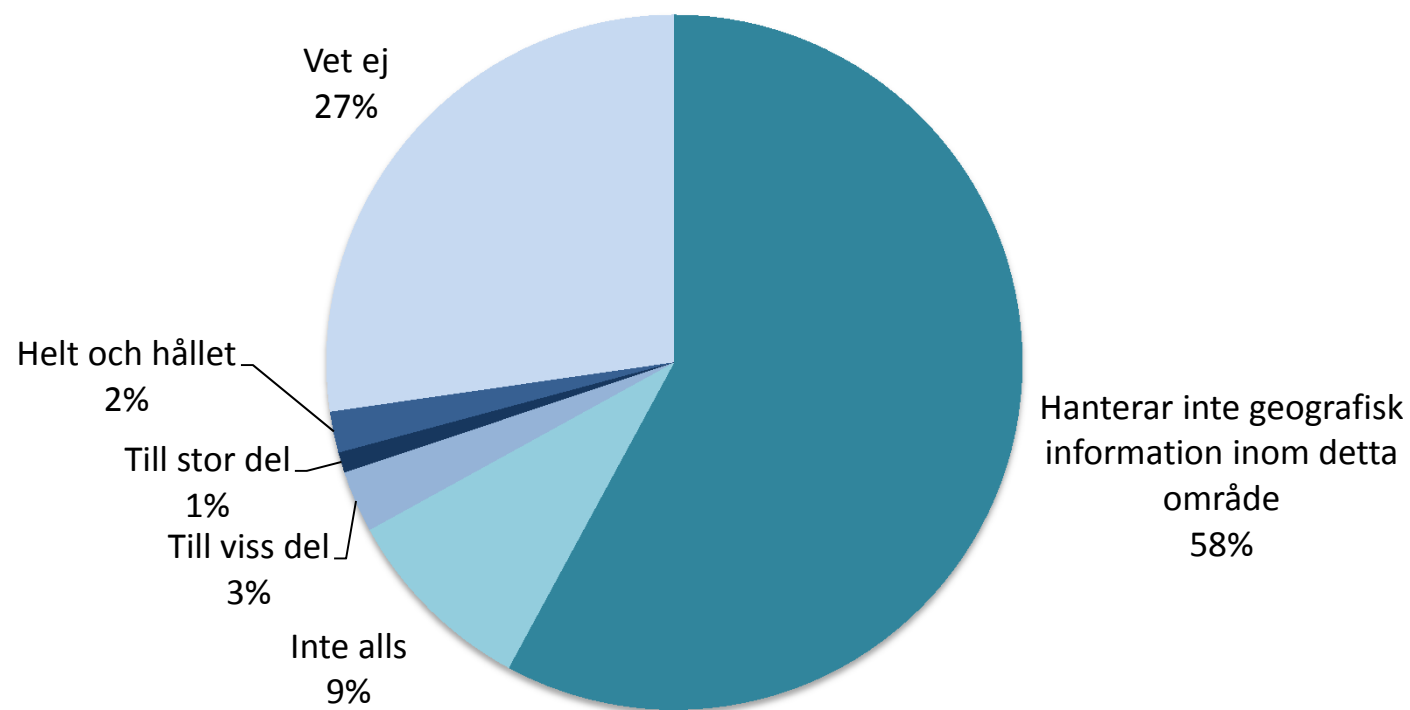


## Fråga 22:22

Lägesbild GI Sverige offentliga sektorn 2013 – en undersökning av ULI Geoforum

Om er organisation hanterar geografisk information inom följande verksamhetsområde, i hur stor utsträckning hanteras informationen DIGITALT?

**Media, underhållning**

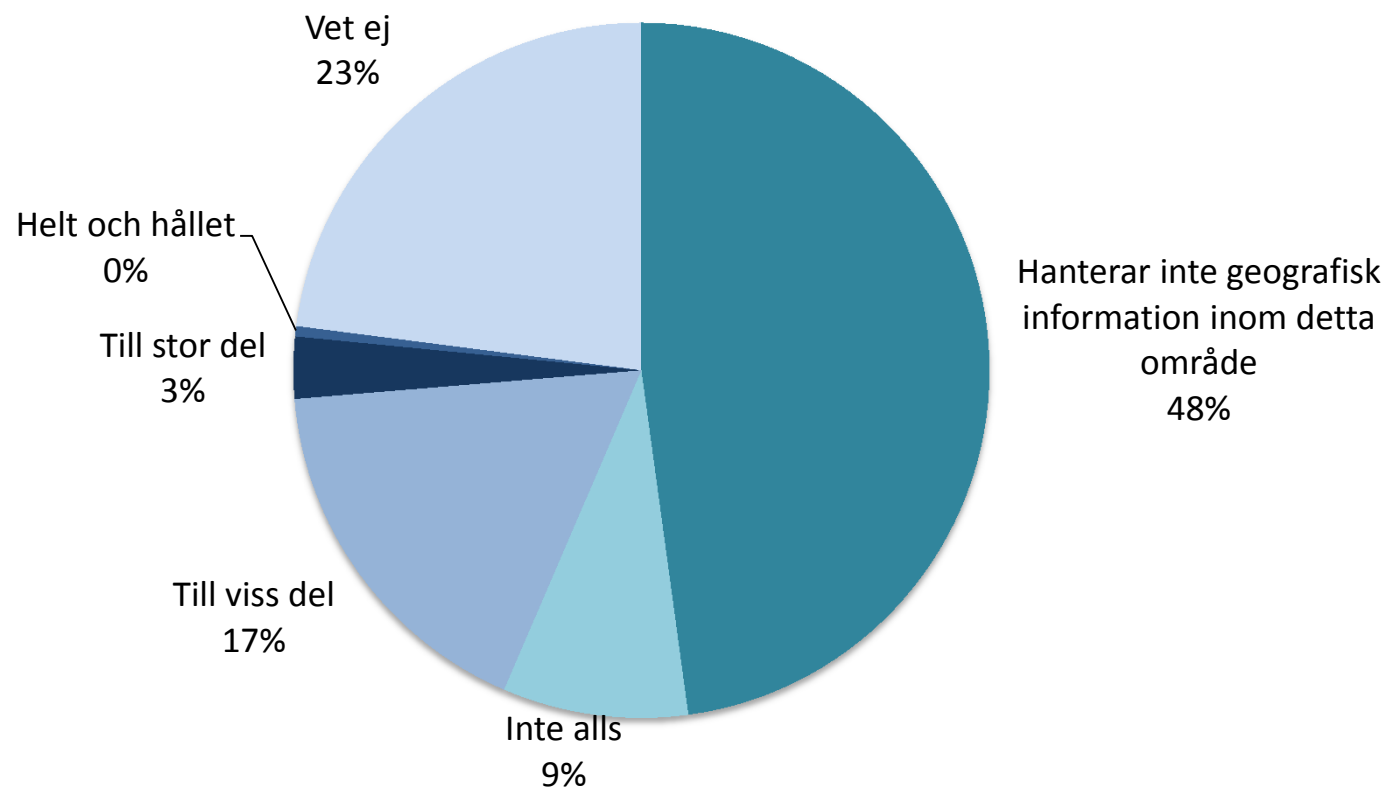


## Fråga 22:23

Lägesbild GI Sverige offentliga sektorn 2013 – en undersökning av ULI Geoforum

Om er organisation hanterar geografisk information inom följande verksamhetsområde, i hur stor utsträckning hanteras informationen DIGITALT?

**Sport, fritid**

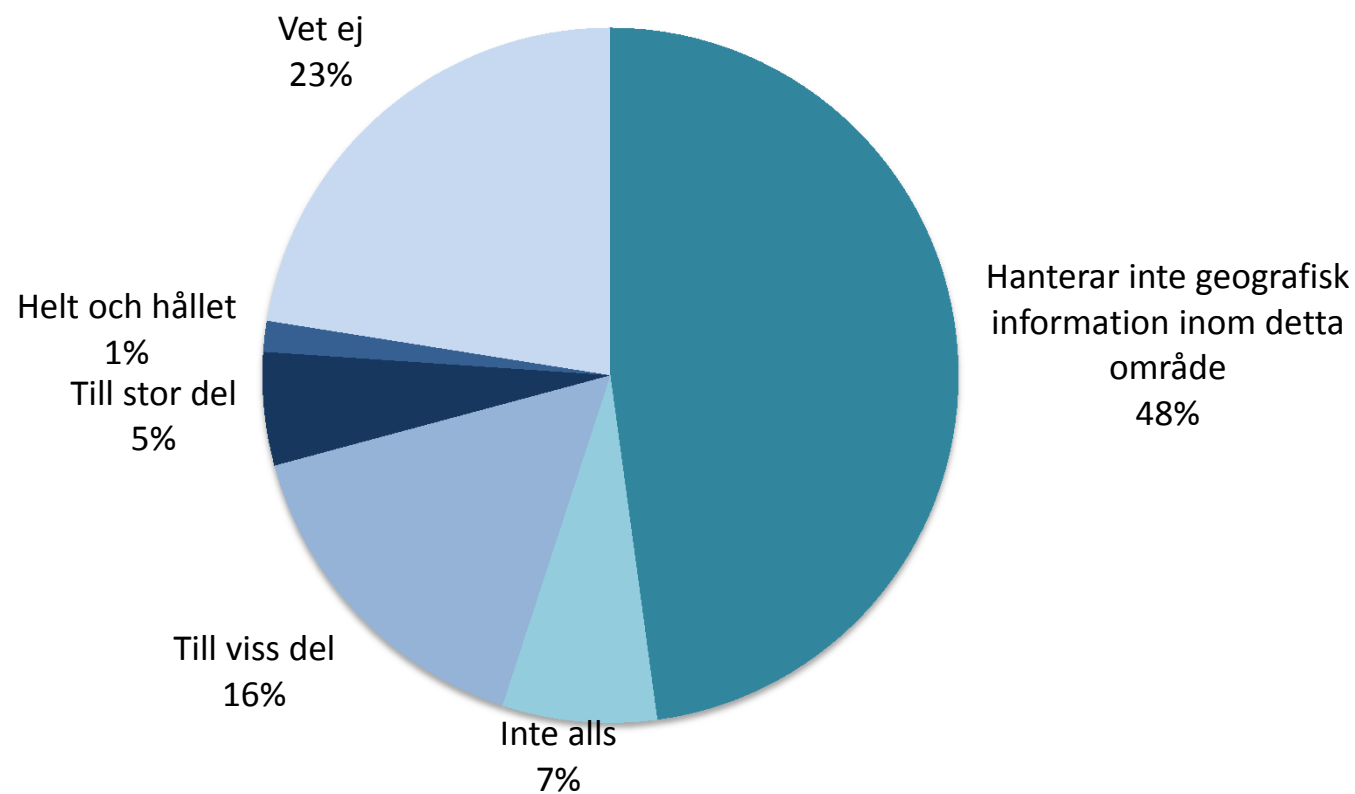


## Fråga 22:24

Lägesbild GI Sverige offentliga sektorn 2013 – en undersökning av ULI Geoforum

Om er organisation hanterar geografisk information inom följande verksamhetsområde, i hur stor utsträckning hanteras informationen DIGITALT?

**Turism, hotell, resor**

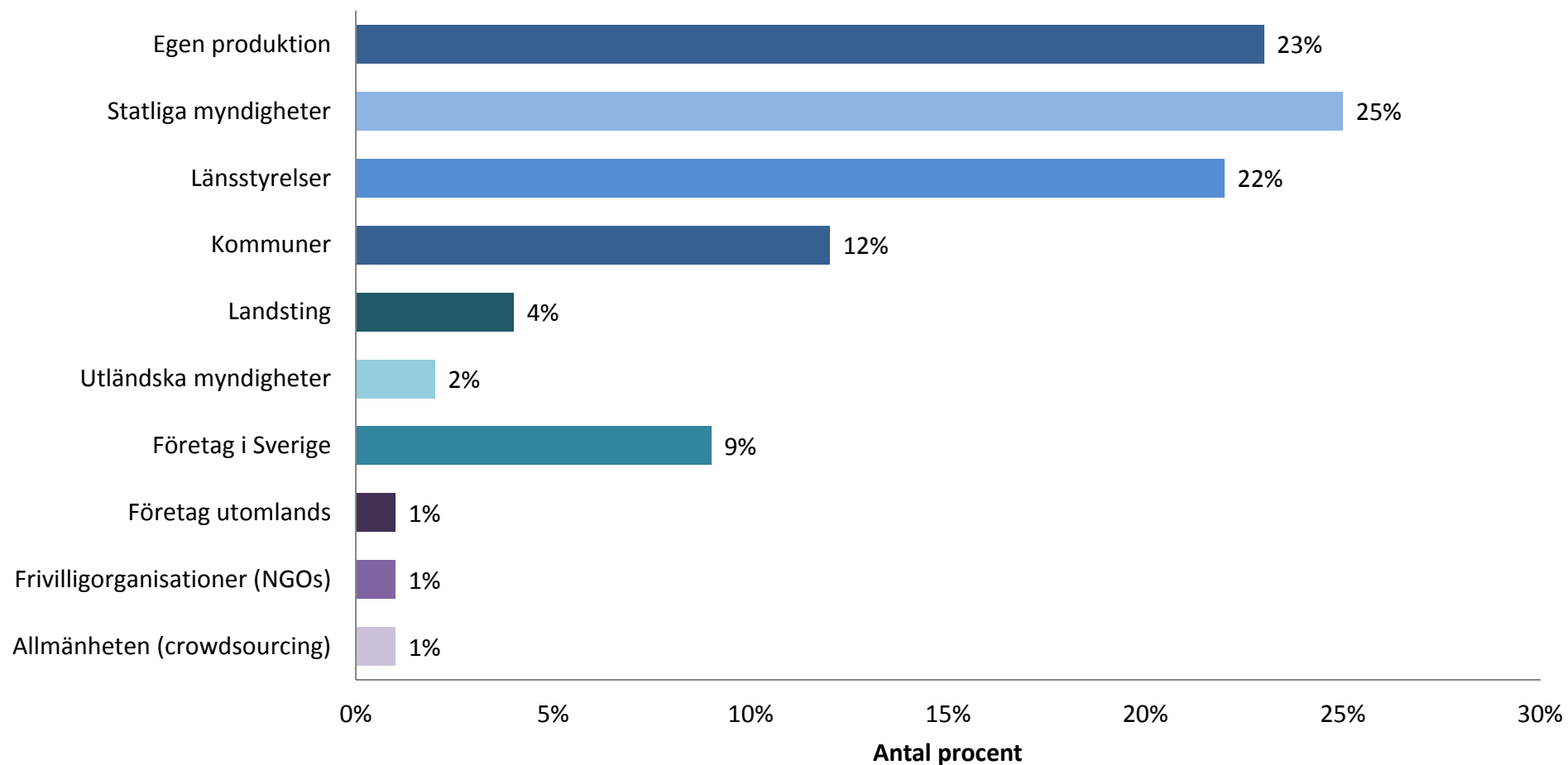




## Fråga 23

Lägesbild GI Sverige offentliga sektorn 2013 – en undersökning av ULI Geoforum

### Varifrån erhåller ni geografisk data/information?



## Fråga 24

### Lägesbild GI Sverige offentliga sektorn 2013 – en undersökning av ULI Geoforum

**Vad är viktigast för ökad användning av GIS/geografisk IT inom er organisation? (Max 3 svarsalternativ.)**

